



ДЕПАРТАМЕНТ
АРХИТЕКТУРЫ И ГРАДОСТРОИТЕЛЬСТВА
ВОРОНЕЖСКОЙ ОБЛАСТИ

ПРИКАЗ

№ _____

г. Воронеж

**Об утверждении правил землепользования и застройки Коршевского
сельского поселения Бобровского муниципального района
Воронежской области**

В соответствии с Градостроительным кодексом Российской Федерации, Федеральным законом от 06.10.2003 № 131-ФЗ «Об общих принципах организации местного самоуправления в Российской Федерации», Законом Воронежской области от 07.07.2006 № 61-ОЗ «О регулировании градостроительной деятельности в Воронежской области», Законом Воронежской области от 20.12.2018 № 173-ОЗ «О перераспределении полномочий по утверждению правил землепользования и застройки между органами местного самоуправления поселений Воронежской области, городского округа город Нововоронеж, Борисоглебского городского округа и исполнительными органами государственной власти Воронежской области», постановлением правительства Воронежской области от 31.12.2014 № 1240 «Об утверждении Положения о департаменте архитектуры и градостроительства Воронежской области»

п р и к а з ы в а ю:

1. Утвердить прилагаемые правила землепользования и застройки Коршевского сельского поселения Бобровского муниципального района Воронежской области.

2. Контроль исполнения настоящего приказа возложить на заместителя руководителя департамента архитектуры и градостроительства Воронежской области – начальника отдела территориального планирования Беляеву С.М.

Руководитель департамента
архитектуры и градостроительства
Воронежской области

А.А. Еренков

Утверждены приказом департамента архитектуры и градостроительства Воронежской области от _____ № _____

**ПРАВИЛА ЗЕМЛЕПОЛЬЗОВАНИЯ И ЗАСТРОЙКИ КОРШЕВСКОГО
СЕЛЬСКОГО ПОСЕЛЕНИЯ
БОБРОВСКОГО МУНИЦИПАЛЬНОГО РАЙОНА
ВОРОНЕЖСКОЙ ОБЛАСТИ**

**ЧАСТЬ I. ПОРЯДОК ПРИМЕНЕНИЯ ПРАВИЛ ЗЕМЛЕПОЛЬЗОВАНИЯ
И ЗАСТРОЙКИ И ВНЕСЕНИЯ В НИХ ИЗМЕНЕНИЙ**

Раздел 1. Общие положения

1. Предмет регулирования и цели подготовки Правил землепользования и застройки Коршевского сельского поселения Бобровского муниципального района Воронежской области

1. Правила землепользования и застройки Коршевского сельского поселения Бобровского муниципального района Воронежской области (далее – Правила) являются документом градостроительного зонирования, который утверждается нормативным правовым актом департамента архитектуры и градостроительства Воронежской области и в котором устанавливаются территориальные зоны, градостроительные регламенты, порядок применения такого документа и порядок внесения в него изменений.

2. Правила разработаны в соответствии с Градостроительным кодексом Российской Федерации (далее – ГрК РФ), Земельным кодексом Российской Федерации, Федеральным законом от 06.10.2003 № 131-ФЗ «Об общих принципах организации местного самоуправления в Российской Федерации», иными нормативными правовыми актами Российской Федерации, Воронежской области, муниципальными правовыми актами муниципального образования с учетом положений нормативных актов и документов, определяющих основные направления социально-экономического и градостроительного развития муниципального образования, а также сведений Единого государственного реестра недвижимости, сведений, документов и материалов, содержащихся в

государственных информационных системах обеспечения градостроительной деятельности.

3. Правила разработаны в целях:

- создания условий для устойчивого развития территории муниципального образования, сохранения окружающей среды и объектов культурного наследия;
- создания условий для планировки территории муниципального образования;
- обеспечения прав и законных интересов физических и юридических лиц, в том числе правообладателей земельных участков и объектов капитального строительства;
- создания условий для привлечения инвестиций, в том числе путем предоставления возможности выбора наиболее эффективных видов разрешенного использования земельных участков и объектов капитального строительства.

2. Основные понятия, используемые в Правилах

В настоящих Правилах используются основные понятия, установленные законодательством Российской Федерации.

3. Сфера применения Правил

1. Действие настоящих Правил распространяется на всю территорию Коршевского сельского поселения Бобровского муниципального района Воронежской области. Правила обязательны для соблюдения органами государственной власти, органами местного самоуправления, физическими и юридическими лицами, при осуществлении ими градостроительной деятельности на территории Коршевского сельского поселения Бобровского муниципального района Воронежской области.

2. Настоящие Правила применяются наряду с:

- техническими регламентами и иными обязательными требованиями, установленными в соответствии с законодательством в целях обеспечения безопасности жизни и здоровья людей, надежности и безопасности зданий, строений и сооружений, сохранения окружающей природной среды и объектов культурного наследия;

– региональными и местными нормативами градостроительного проектирования.

4. Содержание и порядок применения Правил

1. Правила включают в себя:

- 1) порядок их применения и внесения изменений в Правила;
- 2) карту градостроительного зонирования;
- 3) градостроительные регламенты.

Обязательным приложением к настоящим Правилам являются сведения о границах территориальных зон, которые содержат графическое описание местоположения границ территориальных зон, перечень координат характерных точек этих границ в системе координат, используемой для ведения Единого государственного реестра недвижимости.

2. Порядок применения правил землепользования и застройки и внесения в них изменений включает в себя положения:

- 1) о регулировании землепользования и застройки;
- 2) об изменении видов разрешенного использования земельных участков и объектов капитального строительства физическими и юридическими лицами;
- 3) о подготовке документации по планировке территории органами местного самоуправления;
- 4) о проведении общественных обсуждений или публичных слушаний по вопросам землепользования и застройки;
- 5) о внесении изменений в Правила;
- 6) о регулировании иных вопросов землепользования и застройки.

5. Использование объектов недвижимости, не соответствующих настоящим Правилам

1. Земельные участки или объекты капитального строительства, виды разрешенного использования, предельные (минимальные и (или) максимальные) размеры и предельные параметры которых не соответствуют градостроительному регламенту, могут использоваться без установления срока приведения их в соответствие с градостроительным регламентом, за исключением случаев, если использование таких земельных участков и объектов капитального строительства

опасно для жизни или здоровья человека, для окружающей среды, объектов культурного наследия.

2. Реконструкция указанных в пункте 1 настоящей статьи объектов капитального строительства может осуществляться только путем приведения таких объектов в соответствие с градостроительным регламентом или путем уменьшения их несоответствия предельным параметрам разрешенного строительства, реконструкции.

3. Изменение видов разрешенного использования указанных земельных участков и объектов капитального строительства может осуществляться путем приведения их в соответствие с видами разрешенного использования земельных участков и объектов капитального строительства, установленными градостроительным регламентом.

4. В случае если использование указанных в пункте 1 настоящей статьи земельных участков и объектов капитального строительства продолжается и опасно для жизни или здоровья человека, для окружающей среды, объектов культурного наследия, в соответствии с федеральными законами может быть наложен запрет на использование таких земельных участков и объектов.

6. Открытость и доступность информации о землепользовании и застройке

1. Настоящие Правила являются открытыми и общедоступными.

2. Настоящие Правила подлежат опубликованию в порядке, установленном для официального опубликования нормативных правовых актов Воронежской области, и размещению в федеральной государственной информационной системе территориального планирования и в государственной информационной системе обеспечения градостроительной деятельности.

Раздел 2. Положения о регулировании землепользования и застройки

7. Перераспределение полномочий между органами местного самоуправления Бобровского поселения Коршевского сельского муниципального района Воронежской области и департаментом архитектуры и градостроительства Воронежской области

1. На основании Закона Воронежской области от 20.12.2018 № 173-ОЗ «О перераспределении полномочий по утверждению правил землепользования и застройки между органами местного самоуправления поселений Воронежской области, городского округа город Нововоронеж, Борисоглебского городского округа и исполнительными органами государственной власти Воронежской области» (далее – Закон Воронежской области) и в соответствии со статьей 8.2 ГрК РФ, пунктом 6.1 статьи 26.3 Федерального закона от 06.10.1999 № 184-ФЗ «Об общих принципах организации законодательных (представительных) и исполнительных органов государственной власти субъектов Российской Федерации», частью 1.2 статьи 17 Федерального закона от 06.10.2003 № 131-ФЗ «Об общих принципах организации местного самоуправления в Российской Федерации» полномочия по утверждению Правил перераспределены между органами местного самоуправления Коршевского сельского поселения Бобровского муниципального района Воронежской области и департаментом архитектуры и градостроительства Воронежской области (далее – Уполномоченный орган) на срок, установленный Законом Воронежской области.

2. После истечения срока, указанного в пункте 1 настоящей статьи, полномочия Уполномоченного органа, предусмотренные настоящими Правилами, осуществляются органами местного самоуправления Коршевского сельского поселения Бобровского муниципального района Воронежской области в соответствии с требованиями ГрК РФ.

8. Полномочия Уполномоченного органа по вопросам землепользования и застройки

1. Полномочия Уполномоченного органа по вопросам землепользования и застройки включают:

- 1) принятие решений о подготовке проекта Правил, о подготовке проекта о внесении изменений в Правила;
- 2) утверждение Правил, утверждение внесения изменений в Правила;

3) принятие решений о предоставлении разрешений на условно разрешенный вид использования объектов капитального строительства или земельного участка;

4) принятие решений о предоставлении разрешения на отклонение от предельных параметров разрешенного строительства, реконструкции объектов капитального строительства;

5) иные полномочия в соответствии с действующим законодательством.

9. Комиссия по подготовке проектов Правил

1. Комиссия по подготовке проектов правил землепользования и застройки поселений Воронежской области, городского округа город Нововоронеж, Борисоглебского городского округа (далее – Комиссия) является специально созданным постоянно действующим коллегиальным органом при Уполномоченном органе в целях реализации полномочий, указанных в статье 8 настоящих Правил, перераспределенных в соответствии с Законом Воронежской области и обеспечения выполнения задач градостроительного зонирования.

2. Комиссия создается и прекращает свою деятельность приказом Уполномоченного органа.

3. Состав и порядок деятельности Комиссии утверждается приказом Уполномоченного органа.

Раздел 3. Положения об изменении видов разрешенного использования земельных участков и объектов капитального строительства физическими и юридическими лицами

10. Изменение видов разрешенного использования земельных участков и объектов капитального строительства

1. Для каждой из установленных настоящими Правилами территориальных зон могут устанавливаться основные, условно разрешенные и вспомогательные виды разрешенного использования земельных участков и объектов капитального строительства.

2. Изменение одного вида разрешенного использования земельных участков и объектов капитального строительства на другой вид такого

использования осуществляется в соответствии с градостроительным регламентом при условии соблюдения требований технических регламентов.

3. Основные и вспомогательные виды разрешенного использования земельных участков и объектов капитального строительства правообладателями земельных участков и объектов капитального строительства, за исключением органов государственной власти, органов местного самоуправления, государственных и муниципальных учреждений, государственных и муниципальных унитарных предприятий, выбираются самостоятельно без дополнительных разрешений и согласования.

4. Решения об изменении одного вида разрешенного использования земельных участков и объектов капитального строительства, расположенных на землях, на которые действие градостроительных регламентов не распространяется или для которых градостроительные регламенты не устанавливаются, на другой вид такого использования принимаются в соответствии с федеральными законами.

11. Предоставление разрешения на условно разрешенный вид использования земельного участка или объекта капитального строительства

1. Физическое или юридическое лицо, заинтересованное в предоставлении разрешения на условно разрешенный вид использования земельного участка или объекта капитального строительства (далее - разрешение на условно разрешенный вид использования), направляет заявление о предоставлении разрешения на условно разрешенный вид использования в комиссию.

2. Порядок предоставления разрешения на условно разрешенный вид использования земельного участка или объекта капитального строительства определен статьей 39 ГрК РФ.

3. Проект решения о предоставлении разрешения на условно разрешенный вид использования подлежит рассмотрению на общественных обсуждениях или публичных слушаниях проводимых в порядке, установленном статьей 5.1 ГрК РФ, с учетом положений статьи 39 ГрК РФ.

12. Предоставление разрешения на отклонение от предельных параметров разрешенного строительства, реконструкции объектов капитального строительства

1. Правообладатели земельных участков, размеры которых меньше установленных градостроительным регламентом минимальных размеров земельных участков либо конфигурация, инженерно-геологические или иные характеристики которых неблагоприятны для застройки, вправе обратиться за разрешениями на отклонение от предельных параметров разрешенного строительства, реконструкции объектов капитального строительства (далее также – разрешение на отклонение от предельных параметров).

2. Правообладатели земельных участков вправе обратиться за разрешениями на отклонение от предельных параметров разрешенного строительства, реконструкции объектов капитального строительства, если такое отклонение необходимо в целях однократного изменения одного или нескольких предельных параметров разрешенного строительства, реконструкции объектов капитального строительства, установленных градостроительным регламентом для конкретной территориальной зоны, не более чем на десять процентов.

3. Порядок предоставления разрешения на отклонение от предельных параметров определен статьей 40 ГрК РФ.

4. Проект решения о предоставлении разрешения на отклонение от предельных параметров подлежит рассмотрению на общественных обсуждениях или публичных слушаниях, проводимых в порядке, установленном статьей 5.1 ГрК РФ, с учетом положений статьи 39 ГрК РФ, за исключением случая, указанного в части 1.1 статьи 40 ГрК РФ.

Раздел 4. Положения о подготовке документации по планировке территории

13. Общие положения о подготовке документации по планировке территории

1. Подготовка документации по планировке территории осуществляется в целях обеспечения устойчивого развития территорий, в том числе выделения элементов планировочной структуры, установления границ земельных участков,

установления границ зон планируемого размещения объектов капитального строительства.

2. Подготовка документации по планировке территории осуществляется в соответствии с главой 5 ГрК РФ.

3. Состав и содержание документации по планировке территории определяется ГрК РФ.

Раздел 5. Положения о проведении общественных обсуждений или публичных слушаний по вопросам землепользования и застройки

14. Общие положения о порядке проведения общественных обсуждений или публичных слушаний в сфере градостроительной деятельности

1. В целях соблюдения права человека на благоприятные условия жизнедеятельности, прав и законных интересов правообладателей земельных участков и объектов капитального строительства по проектам правил землепользования и застройки, проектам планировки территории, проектам межевания территории, проектам, предусматривающим внесение изменений в один из указанных утвержденных документов, проектам решений о предоставлении разрешения на условно разрешенный вид использования земельного участка или объекта капитального строительства, проектам решений о предоставлении разрешения на отклонение от предельных параметров разрешенного строительства, реконструкции объектов капитального строительства в соответствии с уставом муниципального образования и (или) нормативным правовым актом представительного органа муниципального образования и с учетом положений ГрК РФ проводятся общественные обсуждения или публичные слушания, за исключением случаев, предусмотренных ГрК РФ и другими федеральными законами.

2. Порядок проведения общественных обсуждений или публичных слушаний определяется ГрК РФ, Уставом Коршевского сельского поселения Бобровского муниципального района Воронежской области и (или) нормативным правовым актом представительного органа муниципального образования.

Раздел 6. Положения о внесении изменений в Правила

15. Основания и порядок внесения изменений в Правила

1. Основания для рассмотрения вопроса о внесении изменений в настоящие Правила предусмотрены статьей 33 ГрК РФ.

2. Внесение изменений в правила землепользования и застройки осуществляется в порядке, предусмотренном статьями 31 и 32 ГрК РФ, с учетом особенностей, установленных статьей 33 ГрК РФ.

Раздел 7. Положения о регулировании иных вопросов землепользования и застройки

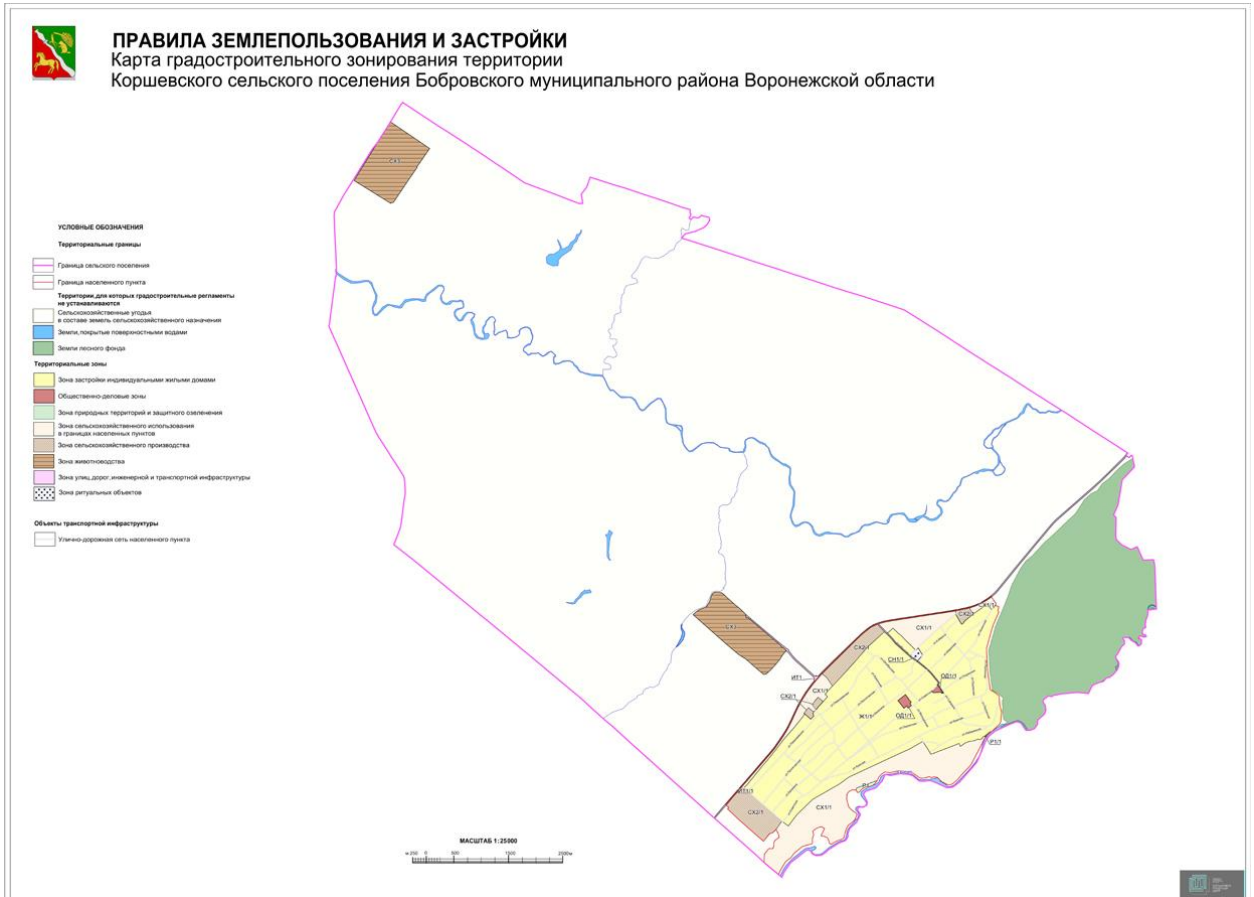
16. Общие принципы регулирования иных вопросов землепользования и застройки на территории Коршевского сельского поселения Бобровского муниципального района Воронежской области

Иные вопросы землепользования и застройки на территории Коршевского сельского поселения Бобровского муниципального района Воронежской области регулируются законодательством Российской Федерации, Воронежской области, муниципальными правовыми актами муниципального образования.

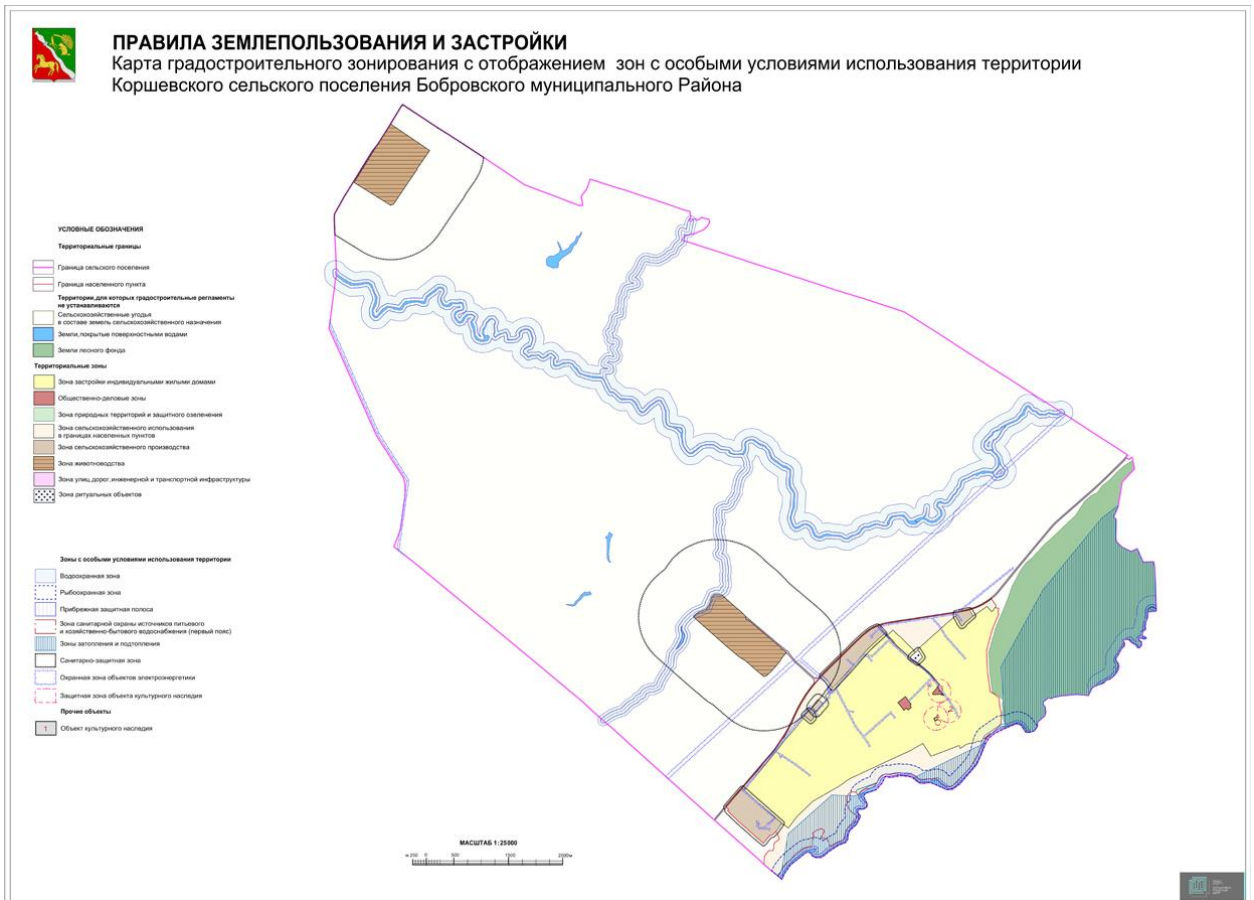
ЧАСТЬ II. КАРТА ГРАДОСТРОИТЕЛЬНОГО ЗОНИРОВАНИЯ

17. Карты градостроительного зонирования

1. Карта градостроительного зонирования территории Коршевского сельского поселения Бобровского муниципального района Воронежской области.



2. Карта градостроительного зонирования с отображением зон с особыми условиями использования территории Коршевского сельского поселения Бобровского муниципального района Воронежской области.



2.1. На территории Коршевского сельского поселения Бобровского муниципального района Воронежской области располагаются следующие объекты культурного наследия:

№ п/п	Наименование объекта культурного наследия	Сведения о границах территории объекта культурного наследия	Сведения о границах защитной зоны объекта культурного наследия	Сведения о границах зоны охраны объекта культурного наследия
1	Церковь вознесения Господня	Не установлена	200 м*	Не установлена
2	Школа начальная с домом// Школа приходская с домом учителя	Не установлена	200 м*	Не установлена
3	Братская могила партийно-советских работников	Не установлена	200 м*	Не установлена

* в соответствии со ст. 34.1. Федерального закона от 25.06.2002 № 73-ФЗ «Об объектах культурного наследия (памятниках истории и культуры) народов Российской Федерации».

18. Перечень территориальных зон, установленных на карте градостроительного зонирования

Порядок установления территориальных зон определен статьей 34 ГрК РФ. На карте градостроительного зонирования установлены следующие виды территориальных зон:

Наименование территориальной зоны	Кодовое обозначение территориальной зоны
Жилые зоны	
Зона застройки индивидуальными жилыми домами	Ж1
Общественно-деловые зоны	
Общественно-деловая зона	ОД
Зоны инженерной и транспортной инфраструктуры	
Зона улиц, дорог, инженерной и транспортной инфраструктуры	ИТ1
Зоны сельскохозяйственного использования	
Зона сельскохозяйственного использования в границах населенных пунктов	СХ1
Зона сельскохозяйственного производства	СХ2
Зона животноводства	СХ3
Зоны рекреационного назначения	
Зона рекреационного назначения - объектов отдыха	Р1
Зоны специального назначения	
Зона ритуальных объектов	СН1

ЧАСТЬ III. ГРАДОСТРОИТЕЛЬНЫЕ РЕГЛАМЕНТЫ

19. Общие положения о градостроительном регламенте

1. Градостроительным регламентом определяется правовой режим земельных участков, равно как всего, что находится над и под поверхностью земельных участков и используется в процессе их застройки и последующей эксплуатации объектов капитального строительства.

2. Действие градостроительного регламента распространяется в равной мере на все земельные участки и объекты капитального строительства, расположенные в пределах границ территориальной зоны, обозначенной на карте градостроительного зонирования.

3. Земли и земельные участки, на которые действие градостроительных регламентов не распространяется или для которых градостроительные регламенты не устанавливаются, определены статьей 36 ГрК РФ.

20. Виды разрешенного использования

1. Разрешенное использование земельных участков и объектов капитального строительства может быть следующих видов:

- основные виды разрешенного использования;
- условно разрешенные виды использования;
- вспомогательные виды разрешенного использования, допустимые только в качестве дополнительных по отношению к основным видам разрешенного использования и условно разрешенным видам использования и осуществляемые совместно с ними.

2. Виды разрешенного использования (далее – ВРИ) земельных участков в настоящих Правилах определяются в соответствии с приказом Министерства экономического развития Российской Федерации от 01.09.2014 № 540 «Об утверждении классификатора видов разрешенного использования земельных участков».

21. Градостроительные регламенты территориальных зон

21.1 Зона застройки индивидуальными жилыми домами – Ж1

№ п/п	Код ВРИ	Наименование ВРИ	Предельный (минимальный и (или) максимальный) размер, в том числе площадь земельных участков, м ²		Максимальный процент застройки земельного участка	Максимальное количество надземных этажей и (или) максимальная высота объекта	Минимальные отступы от границ земельного участка
			min	max			
ОСНОВНЫЕ ВИДЫ РАЗРЕШЕННОГО ИСПОЛЬЗОВАНИЯ ЗЕМЕЛЬНЫХ УЧАСТКОВ И ОБЪЕКТОВ КАПИТАЛЬНОГО СТРОИТЕЛЬСТВА							
1	2.1	Для индивидуального жилищного строительства	300	3000	50%	3 этажа	3 метра
2	2.3	Блокированная жилая застройка	80	3000	50%	3 этажа	3 метра; 0 метров – при примыкании к соседним зданиям
3	2.2	Для ведения личного подсобного хозяйства (приусадебный земельный участок)	300	5000	30%	3 этажа	3 метра
4	13.1	Ведение огородничества	400	5000	0%	не подлежат установлению	
5	1.19	Сенокосение	600	50000	0%	не подлежат установлению	
6	1.20	Выпас сельскохозяйственных животных	300	50000	0%	не подлежат установлению	
7	3.1.1	Предоставление коммунальных услуг	не подлежит установлению	5000	не подлежит установлению		
8	3.1.2	Административные здания организаций, обеспечивающих предоставление коммунальных услуг	не подлежат установлению		60%	3 этажа	3 метра
9	3.2.2	Оказание социальной помощи населению	не подлежит установлению		60%	3 этажа	3 метра
10	3.2.3	Оказание услуг связи	не подлежат установлению		60%	3 этажа	3 метра
11	3.4.1	Амбулаторно-поликлиническое обслуживание	не подлежат установлению			3 этажа	3 метра
12	3.5.1	Дошкольное, начальное и среднее общее образование	не подлежат установлению			4 этажа	3 метра
13	3.6.2.	Парки культуры и отдыха	не подлежат установлению				
14	5.1.3	Площадки для занятий спортом	не подлежат установлению				
15	9.3	Историко-культурная деятельность	не подлежат установлению				

№ п/п	Код ВРИ	Наименование ВРИ	Предельный (минимальный и (или) максимальный) размер, в том числе площадь земельных участков, м ²		Максимальный процент застройки земельного участка	Максимальное количество надземных этажей и (или) максимальная высота объекта	Минимальные отступы от границ земельного участка
			min	max			
16	11.1	Общее пользование водными объектами	не подлежат установлению				
17	12.0.1	Улично-дорожная сеть	действие градостроительного регламента не распространяется				
18	12.0.2	Благоустройство территории	действие градостроительного регламента не распространяется				
УСЛОВНО РАЗРЕШЕННЫЕ ВИДЫ ИСПОЛЬЗОВАНИЯ ЗЕМЕЛЬНЫХ УЧАСТКОВ И ОБЪЕКТОВ КАПИТАЛЬНОГО СТРОИТЕЛЬСТВА							
19	2.1.1	Малоэтажная многоквартирная жилая застройка	600	не подлежит установлению	45%	4 этажа	6 метров
20	2.7.1	Хранение автотранспорта	не подлежат установлению				
21	3.3	Бытовое обслуживание	200	5000	60%	3 этажа	3 метра
22	3.6.1	Объекты культурно-досуговой деятельности	200	5000	60%	3 этажа	3 метра
23	3.7.1	Осуществление религиозных обрядов	не подлежат установлению				3 метра
24	3.8.1	Государственное управление	не подлежат установлению		60%	4 этажа	3 метра
25	3.10.1	Амбулаторное ветеринарное обслуживание	200	5000	60%	3 этажа	3 метра
26	4.1	Деловое управление	не подлежат установлению		60%	4 этажа	3 метра
27	4.4	Магазины	200	5000	60%	3 этажа	3 метра
28	4.5	Банковская и страховая деятельность	не подлежат установлению		60%	3 этажа	3 метра
29	4.6	Общественное питание	200	5000	50%	3 этажа	3 метра
30	4.9	Служебные гаражи	не подлежит установлению	5000	60%	не подлежит установлению	3 метра
31	5.1.2	Обеспечение занятий спортом в помещениях	не подлежат установлению		45%	не подлежит установлению	3 метра
32	6.4	Пищевая промышленность	не подлежит установлению	5000	не подлежат установлению	15 метров	3 метра
33	8.3	Обеспечение внутреннего правопорядка	не подлежат установлению				3 метра
34	13.2	Ведение садоводства	400	5000	30%	3 этажа	3 метра

Ограничения использования земельных участков и объектов капитального строительства, устанавливаемые в соответствии с законодательством Российской Федерации, определяются пунктом 22 настоящих Правил.

21.2 Общественно-деловая зона – ОД

№ п/п	Код ВРИ	Наименование ВРИ	Предельный (минимальный и (или) максимальный) размер, в том числе площадь земельных участков, м ²		Максимальный процент застройки земельного участка	Максимальное количество надземных этажей и (или) максимальная высота объекта	Минимальные отступы от границ земельного участка
			min	max			
ОСНОВНЫЕ ВИДЫ РАЗРЕШЕННОГО ИСПОЛЬЗОВАНИЯ ЗЕМЕЛЬНЫХ УЧАСТКОВ И ОБЪЕКТОВ КАПИТАЛЬНОГО СТРОИТЕЛЬСТВА							
1	3.1.1	Предоставление коммунальных услуг	не подлежит установлению	5000	не подлежат установлению		
2	3.1.2	Административные здания организаций, обеспечивающих предоставление коммунальных услуг	не подлежат установлению		60%	не подлежит установлению	3 метра
3	3.2.3	Оказание услуг связи	не подлежат установлению		60%	не подлежит установлению	6 метров
4	3.2.4	Общежития	600	не подлежит установлению	45%	не подлежит установлению	6 метров
5	3.3	Бытовое обслуживание	200	не подлежит установлению	60%	не подлежит установлению	6 метров
6	3.4.1	Амбулаторно-поликлиническое обслуживание	не подлежат установлению			не подлежит установлению	6 метров
7	3.4.2	Стационарное медицинское обслуживание	не подлежат установлению		45%	не подлежит установлению	6 метров
8	3.5.1	Дошкольное, начальное и среднее общее образование	не подлежат установлению			4 этажа	6 метров
9	3.6.1	Объекты культурно-досуговой деятельности	не подлежат установлению		60%	не подлежит установлению	6 метров
10	3.6.2.	Парки культуры и отдыха	не подлежат установлению				
11	3.7.1	Осуществление религиозных обрядов	не подлежат установлению				6 метров
12	3.8.1	Государственное управление	не подлежат установлению		60%	не подлежит установлению	6 метров
13	3.10.1	Амбулаторное ветеринарное обслуживание	не подлежат установлению		60%	3 этажа	3 метра
14	4.1	Деловое управление	не подлежат установлению		50%	не подлежит установлению	6 метров
15	4.3	Рынки	не подлежат установлению		45%	не подлежит установлению	6 метров
16	4.4	Магазины	200	не подлежит установлению	60%	не подлежит установлению	3 метра
17	4.5	Банковская и страховая деятельность	не подлежат установлению		60%	не подлежит установлению	6 метров

№ п/п	Код ВРИ	Наименование ВРИ	Предельный (минимальный и (или) максимальный) размер, в том числе площадь земельных участков, м ²		Максимальный процент застройки земельного участка	Максимальное количество надземных этажей и (или) максимальная высота объекта	Минимальные отступы от границ земельного участка	
			min	max				
18	4.6	Общественное питание	400	не подлежит установлению	50%	не подлежит установлению	6 метров	
19	4.9	Служебные гаражи	не подлежат установлению				3 метра	
20	5.1.2	Обеспечение занятий спортом в помещениях	не подлежат установлению			45%	не подлежит установлению	6 метров
21	5.1.3	Площадки для занятий спортом	не подлежат установлению					
22	5.1.4	Оборудованные площадки для занятий спортом	не подлежат установлению				3 метра	
23	8.3	Обеспечение внутреннего правопорядка	не подлежат установлению				3 метра	
24	9.3	Историко-культурная деятельность	не подлежат установлению					
25	12.0.1	Улично-дорожная сеть	действие градостроительного регламента не распространяется					
26	12.0.2	Благоустройство территории	действие градостроительного регламента не распространяется					
УСЛОВНО РАЗРЕШЕННЫЕ ВИДЫ ИСПОЛЬЗОВАНИЯ ЗЕМЕЛЬНЫХ УЧАСТКОВ И ОБЪЕКТОВ КАПИТАЛЬНОГО СТРОИТЕЛЬСТВА								
27	2.1.1	Малоэтажная многоквартирная жилая застройка	600	не подлежит установлению	45%	4 этажа	6 метров	
28	2.3	Блокированная жилая застройка	80	3000	50%	3этажа	3 метра; 0 метров – при примыкании к соседним зданиям	
29	6.4	Пищевая промышленность	400	5000	50%	15 метров	3 метра	

Ограничения использования земельных участков и объектов капитального строительства, устанавливаемые в соответствии с законодательством Российской Федерации, определяются пунктом 22 настоящих Правил.

21.3 Зона улиц, дорог, инженерной и транспортной инфраструктуры – ИТ1

№ п/п	Код ВРИ	Наименование ВРИ	Предельный (минимальный и (или) максимальный) размер, в том числе площадь земельных участков, м ²		Максимальный процент застройки земельного участка	Максимальное количество надземных этажей и (или) максимальная высота объекта	Минимальные отступы от границ земельного участка	
			min	max				
ОСНОВНЫЕ ВИДЫ РАЗРЕШЕННОГО ИСПОЛЬЗОВАНИЯ ЗЕМЕЛЬНЫХ УЧАСТКОВ И ОБЪЕКТОВ КАПИТАЛЬНОГО СТРОИТЕЛЬСТВА								
1	7.2.1	Размещение автомобильных дорог	действие градостроительного регламента не распространяется					
2	3.1.1	Предоставление коммунальных услуг	не подлежат установлению					
3	12.0.1	Улично-дорожная сеть	действие градостроительного регламента не распространяется					
УСЛОВНО РАЗРЕШЕННЫЕ ВИДЫ ИСПОЛЬЗОВАНИЯ ЗЕМЕЛЬНЫХ УЧАСТКОВ И ОБЪЕКТОВ КАПИТАЛЬНОГО СТРОИТЕЛЬСТВА								
4	4.9.1	Объекты дорожного сервиса	не подлежат установлению				3 метра	

Ограничения использования земельных участков и объектов капитального строительства, устанавливаемые в соответствии с законодательством Российской Федерации, определяются пунктом 22 настоящих Правил.

21.4 Зона сельскохозяйственного использования в границах населенных пунктов – СХ1

№ п/п	Код ВРИ	Наименование ВРИ	Предельный (минимальный и (или) максимальный) размер, в том числе площадь земельных участков, м ²		Максимальный процент застройки земельного участка	Максимальное количество надземных этажей и (или) максимальная высота объекта	Минимальные отступы от границ земельного участка	
			min	max				
ОСНОВНЫЕ ВИДЫ РАЗРЕШЕННОГО ИСПОЛЬЗОВАНИЯ ЗЕМЕЛЬНЫХ УЧАСТКОВ И ОБЪЕКТОВ КАПИТАЛЬНОГО СТРОИТЕЛЬСТВА								
1	1.5	Садоводство	не подлежат установлению					
2	1.12	Пчеловодство	не подлежат установлению					
3	1.16	Ведение личного подсобного хозяйства на полевых участках	не подлежат установлению					
4	1.17	Питомники	не подлежат установлению					
5	1.19	Сенокосение	не подлежат установлению					
6	1.20	Выпас сельскохозяйственных животных	не подлежат установлению					
7	3.1.1	Предоставление коммунальных услуг	не подлежат установлению					
8	11.1	Общее пользование водными объектами	не подлежат установлению					

№ п/п	Код ВРИ	Наименование ВРИ	Предельный (минимальный и (или) максимальный) размер, в том числе площадь земельных участков, м ²		Максимальный процент застройки земельного участка	Максимальное количество надземных этажей и (или) максимальная высота объекта	Минимальные отступы от границ земельного участка
			min	max			
9	12.0.2	Благоустройство территории	действие градостроительного регламента не распространяется				
10	13.1	Ведение огородничества	400	5000	0%	не подлежат установлению	
УСЛОВНО РАЗРЕШЕННЫЕ ВИДЫ ИСПОЛЬЗОВАНИЯ ЗЕМЕЛЬНЫХ УЧАСТКОВ И ОБЪЕКТОВ КАПИТАЛЬНОГО СТРОИТЕЛЬСТВА							
11	1.15	Хранение и переработка сельскохозяйственной продукции	не подлежат установлению				3 метра
12	6.8	Связь	не подлежат установлению				3 метра

Ограничения использования земельных участков и объектов капитального строительства, устанавливаемые в соответствии с законодательством Российской Федерации, определяются пунктом 22 настоящих Правил.

21.5 Зона сельскохозяйственного производства – СХ2

№ п/п	Код ВРИ	Наименование ВРИ	Предельный (минимальный и (или) максимальный) размер, в том числе площадь земельных участков, м ²		Максимальный процент застройки земельного участка	Максимальное количество надземных этажей и (или) максимальная высота объекта	Минимальные отступы от границ земельного участка
			min	max			
ОСНОВНЫЕ ВИДЫ РАЗРЕШЕННОГО ИСПОЛЬЗОВАНИЯ ЗЕМЕЛЬНЫХ УЧАСТКОВ И ОБЪЕКТОВ КАПИТАЛЬНОГО СТРОИТЕЛЬСТВА							
	1.15	Хранение и переработка сельскохозяйственной продукции	не подлежат установлению				3 метра
	1.17	Питомники	не подлежат установлению				
	1.18	Обеспечение сельскохозяйственного производства	не подлежат установлению				3 метра
	3.1.1	Предоставление коммунальных услуг	не подлежат установлению				
	4.1	Деловое управление	не подлежат установлению		50%	не подлежит установлению	3 метра
	4.4	Магазины	не подлежит установлению	5000	50%	не подлежит установлению	3 метра
	4.9.1.1	Заправка транспортных средств	не подлежат установлению			1 этаж	3 метра
	4.9.1.3	Автомобильные мойки	не подлежат установлению			1 этаж	3 метра

№ п/п	Код ВРИ	Наименование ВРИ	Предельный (минимальный и (или) максимальный) размер, в том числе площадь земельных участков, м ²		Максимальный процент застройки земельного участка	Максимальное количество надземных этажей и (или) максимальная высота объекта	Минимальные отступы от границ земельного участка
			min	max			
	4.9.1.4	Ремонт автомобилей	не подлежат установлению			1 этаж	3 метра
	6.9	Склады	не подлежат установлению		60%	не подлежит установлению	3 метра
	6.9.1	Складские площадки	не подлежат установлению				
	12.0.2	Благоустройство территории	действие градостроительного регламента не распространяется				
УСЛОВНО РАЗРЕШЕННЫЕ ВИДЫ ИСПОЛЬЗОВАНИЯ ЗЕМЕЛЬНЫХ УЧАСТКОВ И ОБЪЕКТОВ КАПИТАЛЬНОГО СТРОИТЕЛЬСТВА							
	1.8	Скотоводство	не подлежат установлению				3 метра
	6.4	Пищевая промышленность	не подлежат установлению				3 метра

Ограничения использования земельных участков и объектов капитального строительства, устанавливаемые в соответствии с законодательством Российской Федерации, определяются пунктом 22 настоящих Правил.

21.6 Зона животноводства – СХЗ

№ п/п	Код ВРИ	Наименование ВРИ	Предельный (минимальный и (или) максимальный) размер, в том числе площадь земельных участков, м ²		Максимальный процент застройки земельного участка	Максимальное количество надземных этажей и (или) максимальная высота объекта	Минимальные отступы от границ земельного участка
			min	max			
ОСНОВНЫЕ ВИДЫ РАЗРЕШЕННОГО ИСПОЛЬЗОВАНИЯ ЗЕМЕЛЬНЫХ УЧАСТКОВ И ОБЪЕКТОВ КАПИТАЛЬНОГО СТРОИТЕЛЬСТВА							
1	1.8	Скотоводство	не подлежат установлению				3 метра
2	1.9	Звероводство	не подлежат установлению				3 метра
3	1.10	Птицеводство	не подлежат установлению				3 метра
4	1.15	Хранение и переработка сельскохозяйственной продукции	не подлежат установлению				3 метра
5	1.18	Обеспечение сельскохозяйственного производства	не подлежат установлению				3 метра
6	1.19	Сенокосение	не подлежат установлению				
7	1.20	Выпас сельскохозяйственных животных	не подлежат установлению				
8	3.1.1	Предоставление коммунальных услуг	не подлежат установлению				
УСЛОВНО РАЗРЕШЕННЫЕ ВИДЫ ИСПОЛЬЗОВАНИЯ ЗЕМЕЛЬНЫХ УЧАСТКОВ И ОБЪЕКТОВ КАПИТАЛЬНОГО СТРОИТЕЛЬСТВА							

№ п/п	Код ВРИ	Наименование ВРИ	Предельный (минимальный и (или) максимальный) размер, в том числе площадь земельных участков, м ²		Максимальный процент застройки земельного участка	Максимальное количество надземных этажей и (или) максимальная высота объекта	Минимальные отступы от границ земельного участка
			min	max			
9	6.9	Склады	не подлежат установлению		60%	не подлежит установлению	3 метра
10	6.9.1	Складские площадки	не подлежат установлению				

Ограничения использования земельных участков и объектов капитального строительства, устанавливаемые в соответствии с законодательством Российской Федерации, определяются пунктом 22 настоящих Правил.

21.7 Зона рекреационного назначения - объектов отдыха - Р1

№ п/п	Код ВРИ	Наименование ВРИ	Предельный (минимальный и (или) максимальный) размер, в том числе площадь земельных участков, м ²		Максимальный процент застройки земельного участка	Максимальное количество надземных этажей и (или) максимальная высота объекта	Минимальные отступы от границ земельного участка
			min	max			
ОСНОВНЫЕ ВИДЫ РАЗРЕШЕННОГО ИСПОЛЬЗОВАНИЯ ЗЕМЕЛЬНЫХ УЧАСТКОВ И ОБЪЕКТОВ КАПИТАЛЬНОГО СТРОИТЕЛЬСТВА							
1	3.6.2.	Парки культуры и отдыха	не подлежат установлению				
2	5.1.3	Площадки для занятий спортом	не подлежат установлению				
3	11.1	Общее пользование водными объектами	не подлежат установлению				
4	12.0.2	Благоустройство территории	действие градостроительного регламента не распространяется				
УСЛОВНО РАЗРЕШЕННЫЕ ВИДЫ ИСПОЛЬЗОВАНИЯ ЗЕМЕЛЬНЫХ УЧАСТКОВ И ОБЪЕКТОВ КАПИТАЛЬНОГО СТРОИТЕЛЬСТВА							
5	3.1.1	Предоставление коммунальных услуг	не подлежит установлению				
6	5.1.4	Оборудованные площадки для занятий спортом	не подлежат установлению				3 метра

Ограничения использования земельных участков и объектов капитального строительства, устанавливаемые в соответствии с законодательством Российской Федерации, определяются пунктом 22 настоящих Правил.

21.8 Зона ритуальных объектов - СН1

№ п/п	Код ВРИ	Наименование ВРИ	Предельный (минимальный и (или) максимальный) размер, в том числе площадь земельных участков, м ²		Максимальный процент застройки земельного участка	Максимальное количество надземных этажей и (или) максимальная высота объекта	Минимальные отступы от границ земельного участка
			min	max			
ОСНОВНЫЕ ВИДЫ РАЗРЕШЕННОГО ИСПОЛЬЗОВАНИЯ ЗЕМЕЛЬНЫХ УЧАСТКОВ И ОБЪЕКТОВ КАПИТАЛЬНОГО СТРОИТЕЛЬСТВА							
1	12.1	Ритуальная деятельность	не подлежит установлению	400000	не подлежат установлению		3 метра
2	12.0.2	Благоустройство территории	действие градостроительного регламента не распространяется				
3	3.1.1	Предоставление коммунальных услуг	не подлежат установлению				
УСЛОВНО РАЗРЕШЕННЫЕ ВИДЫ ИСПОЛЬЗОВАНИЯ ЗЕМЕЛЬНЫХ УЧАСТКОВ И ОБЪЕКТОВ КАПИТАЛЬНОГО СТРОИТЕЛЬСТВА							
4	Не установлены						

Ограничения использования земельных участков и объектов капитального строительства, устанавливаемые в соответствии с законодательством Российской Федерации, определяются пунктом 22 настоящих Правил.

22. Ограничения использования земельных участков и объектов капитального строительства, устанавливаемые в соответствии с законодательством Российской Федерации

1. На территории Коршевского сельского поселения Бобровского муниципального района Воронежской области устанавливаются следующие зоны с особыми условиями использования территории:

- защитная зона объекта культурного наследия;
- охранная зона объектов электроэнергетики (объектов электросетевого хозяйства и объектов по производству электрической энергии);
- водоохранная (рыбоохранная) зона;
- прибрежная защитная полоса;

- зоны санитарной охраны источников питьевого и хозяйственно-бытового водоснабжения, а также устанавливаемые в случаях, предусмотренных Водным кодексом Российской Федерации, в отношении подземных водных объектов зоны специальной охраны;
- зоны затопления и подтопления;
- санитарно-защитная зона;

2. Ограничения для зон с особыми условиями использования территории установлены в соответствии с действующими нормативами.

№ п/п	Вид зоны	Ограничения в использовании земельных участков и объектов капитального строительства	Основания установления ограничений
1	Защитная зона объекта культурного наследия	Запрещается строительство объектов капитального строительства и их реконструкция, связанная с изменением их параметров (высоты, количества этажей, площади), за исключением строительства и реконструкции линейных объектов.	Федеральный закон от 25.06.2002 № 73-ФЗ «Об объектах культурного наследия (памятниках истории и культуры) народов Российской Федерации»
2	Охранная зона объектов электроэнергетики (объектов электросетевого хозяйства и объектов по производству электрической энергии)	<p>1. В охранных зонах объектов электросетевого хозяйства, размещенных на земельных участках, запрещается осуществлять любые действия, которые могут нарушить безопасную работу объектов электросетевого хозяйства, в том числе привести к их повреждению или уничтожению, и (или) повлечь причинение вреда жизни, здоровью граждан и имуществу физических или юридических лиц, а также повлечь нанесение экологического ущерба и возникновение пожаров, в том числе:</p> <ul style="list-style-type: none"> - набрасывать на провода и опоры воздушных линий электропередачи посторонние предметы, а также подниматься на опоры воздушных линий электропередачи; - размещать любые объекты и предметы (материалы) в пределах созданных в соответствии с требованиями нормативно-технических документов проходов и подъездов для доступа к объектам 	<p>Постановление Правительства Российской Федерации от 24.02.2009 № 160 «О порядке установления охранных зон объектов электросетевого хозяйства и особых условий использования земельных участков, расположенных в границах таких зон»</p> <p>Постановление Правительства Российской Федерации от 18.11.2013 № 1033 «О порядке установления охранных зон объектов по производству электрической энергии и особых условий использования земельных участков, расположенных в границах таких зон»</p>

		<p>электросетевого хозяйства, а также проводить любые работы и возводить сооружения, которые могут препятствовать доступу к объектам электросетевого хозяйства, без создания необходимых для такого доступа проходов и подъездов;</p> <ul style="list-style-type: none">- находиться в пределах огороженной территории и помещениях распределительных устройств и подстанций, открывать двери и люки распределительных устройств и подстанций, производить переключения и подключения в электрических сетях (указанное требование не распространяется на работников, занятых выполнением разрешённых в установленном порядке работ), разводить огонь в пределах охранных зон вводных и распределительных устройств, подстанций, воздушных линий электропередачи, а также в охранных зонах кабельных линий электропередачи;- размещать свалки;- производить работы ударными механизмами, сбрасывать тяжести массой свыше 5 тонн, производить сброс и слив едких и коррозионных веществ и горюче-смазочных материалов (в охранных зонах подземных кабельных линий электропередачи). <p>2. Для объектов электросетевого хозяйства напряжением свыше 1000 вольт, помимо действий, предусмотренных пунктом 1, запрещается:</p> <ul style="list-style-type: none">- складировать или размещать хранилища любых, в том числе горюче-смазочных материалов;- размещать детские и спортивные площадки, стадионы, рынки, торговые точки, полевые станы, загоны для скота, гаражи и стоянки всех видов машин и механизмов, проводить любые мероприятия, связанные с большим скоплением людей, не занятых выполнением разрешённых в установленном порядке работ (в охранных зонах воздушных линий электропередачи);- использовать (запускать) любые летательные аппараты, в том	
--	--	--	--

		<p>числе воздушных змеев, спортивные модели летательных аппаратов (в охранных зонах воздушных линий электропередачи);</p> <ul style="list-style-type: none"> - бросать якоря с судов и осуществлять их проход с отданными якорями, цепями, лотами, волокушами и тралами (в охранных зонах подводных кабельных линий электропередачи); - осуществлять проход судов с поднятыми стрелами кранов и других механизмов (в охранных зонах воздушных линий электропередачи). <p>3. Без письменного разрешения сетевой организации запрещается:</p> <ul style="list-style-type: none"> - строительство, капитальный ремонт, реконструкция или снос зданий и сооружений; - горные, взрывные, мелиоративные работы, в том числе связанные с временным затоплением земель; - посадка и вырубка деревьев и кустарников; - дноуглубительные, землечерпальные и погрузочно-разгрузочные работы, добыча рыбы, других водных животных и растений придонными орудиями лова, устройство водопоев, колка и заготовка льда (в охранных зонах подводных кабельных линий электропередачи); - проход судов, у которых расстояние по вертикали от верхнего крайнего габарита с грузом или без груза до нижней точки провеса проводов переходов воздушных линий электропередачи через водоёмы менее минимально допустимого расстояния, в том числе с учётом максимального уровня подъёма воды при паводке; - проезд машин и механизмов, имеющих общую высоту с грузом или без груза от поверхности дороги более 4,5 метра (в охранных зонах воздушных линий электропередачи); - земляные работы на глубине более 0,3 метра (на вспахиваемых землях на глубине более 0,45 метра), а также планировка грунта (в охранных зонах подземных кабельных линий электропередачи); - полив сельскохозяйственных культур в случае, если высота струи 	
--	--	--	--

		<p>воды может составить свыше 3 метров (в охранных зонах воздушных линий электропередачи);</p> <ul style="list-style-type: none"> - полевые сельскохозяйственные работы с применением сельскохозяйственных машин и оборудования высотой более 4 метров (в охранных зонах воздушных линий электропередачи) или полевые сельскохозяйственные работы, связанные с вспашкой земли (в охранных зонах кабельных линий электропередачи). <p>4. Для объектов электросетевого хозяйства напряжением до 1000 вольт, помимо действий, предусмотренных пунктом 3, без письменного решения о согласовании сетевых организаций запрещается:</p> <ul style="list-style-type: none"> - строительство, капитальный ремонт, реконструкция или снос зданий и сооружений; - горные, взрывные, мелиоративные работы, в том числе связанные с временным затоплением земель; - посадка и вырубка деревьев и кустарников; - дноуглубительные, землечерпальные и погрузочно-разгрузочные работы, добыча рыбы, других водных животных и растений придонными орудиями лова, устройство водопоев, колка и заготовка льда (в охранных зонах подводных кабельных линий электропередачи); - проход судов, у которых расстояние по вертикали от верхнего крайнего габарита с грузом или без груза до нижней точки провеса проводов переходов воздушных линий электропередачи через водоёмы менее минимально допустимого расстояния, в том числе с учётом максимального уровня подъёма воды при паводке; - проезд машин и механизмов, имеющих общую высоту с грузом или без груза от поверхности дороги более 4,5 метра (в охранных зонах воздушных линий электропередачи); - земляные работы на глубине более 0,3 метра (на вспахиваемых землях на глубине более 0,45 метра), а также планировка грунта (в 	
--	--	--	--

		<p>охранных зонах подземных кабельных линий электропередачи);</p> <ul style="list-style-type: none"> - полив сельскохозяйственных культур в случае, если высота струи воды может составить свыше 3 метров (в охранных зонах воздушных линий электропередачи); - полевые сельскохозяйственные работы с применением сельскохозяйственных машин и оборудования высотой более 4 метров (в охранных зонах воздушных линий электропередачи) или полевые сельскохозяйственные работы, связанные с вспашкой земли (в охранных зонах кабельных линий электропередачи); - размещать детские и спортивные площадки, стадионы, рынки, торговые точки, полевые станы, загоны для скота, гаражи и стоянки всех видов машин и механизмов, садовые, огородные земельные участки и иные объекты недвижимости, расположенные в границах территории ведения гражданами садоводства или огородничества для собственных нужд объекты жилищного строительства, в том числе индивидуального (в охранных зонах воздушных линий электропередачи); - складировать или размещать хранилища любых, в том числе горюче-смазочных материалов; - устраивать причалы для стоянки судов, барж и плавучих кранов, бросать якоря с судов и осуществлять их проход с отданными якорями, цепями, лотами, волокушами и тралами (в охранных зонах подводных кабельных линий электропередачи). <p>5. В охранных зонах объектов по производству электрической энергии запрещается осуществлять действия, которые могут нарушить безопасную работу объектов, в том числе привести к их повреждению или уничтожению и (или) повлечь причинение вреда жизни, здоровью граждан и имуществу физических или юридических лиц, а также нанесение вреда окружающей среде и возникновение пожаров и чрезвычайных ситуаций, а именно:</p> <ul style="list-style-type: none"> - убирать, перемещать, засыпать и повреждать предупреждающие 	
--	--	---	--

		<p>знаки;</p> <ul style="list-style-type: none"> - размещать кладбища, скотомогильники, захоронения отходов производства и потребления, радиоактивных, химических, взрывчатых, токсичных, отравляющих и ядовитых веществ; - производить сброс и слив едких и коррозионных веществ, в том числе растворов кислот, щелочей и солей, а также горюче-смазочных материалов; - разводить огонь и размещать какие-либо открытые или закрытые источники огня; - проводить работы, размещать объекты и предметы, возводить сооружения, которые могут препятствовать доступу к объектам, без создания необходимых для такого доступа проходов и подъездов; - производить работы ударными механизмами, сбрасывать тяжести массой свыше 5 тонн; - складировать любые материалы, в том числе взрывоопасные, пожароопасные и горюче-смазочные. <p>6. Без письменного согласования владельцев объектов запрещается:</p> <ul style="list-style-type: none"> - размещать детские и спортивные площадки, стадионы, рынки, торговые точки, полевые станы, загоны для скота, гаражи и стоянки всех видов машин и механизмов; - проводить любые мероприятия, связанные с пребыванием людей, не занятых выполнением работ, разрешенных в установленном порядке; - осуществлять горные, взрывные, мелиоративные работы, в том числе связанные с временным затоплением земель. 	
3	Водоохранная зона	<p>В границах водоохраной зоны запрещается:</p> <ul style="list-style-type: none"> - использование сточных вод в целях регулирования плодородия почв; - размещение кладбищ, скотомогильников, объектов размещения отходов производства и потребления, химических, взрывчатых, токсичных, отравляющих и ядовитых веществ, пунктов захоронения 	Водный кодекс Российской Федерации

		<p>радиоактивных отходов;</p> <ul style="list-style-type: none"> - осуществление авиационных мер по борьбе с вредными организмами; - движение и стоянка транспортных средств (кроме специальных транспортных средств), за исключением их движения по дорогам и стоянки на дорогах и в специально оборудованных местах, имеющих твердое покрытие; - размещение автозаправочных станций, складов горюче-смазочных материалов (за исключением случаев, если автозаправочные станции, склады горюче-смазочных материалов размещены на территориях портов, судостроительных и судоремонтных организаций, инфраструктуры внутренних водных путей при условии соблюдения требований законодательства в области охраны окружающей среды и Водного кодекса РФ), станций технического обслуживания, используемых для технического осмотра и ремонта транспортных средств, осуществление мойки транспортных средств; - размещение специализированных хранилищ пестицидов и агрохимикатов, применение пестицидов и агрохимикатов; - сброс сточных, в том числе дренажных, вод; - разведка и добыча общераспространенных полезных ископаемых (за исключением случаев, если разведка и добыча общераспространенных полезных ископаемых осуществляются пользователями недр, осуществляющими разведку и добычу иных видов полезных ископаемых, в границах предоставленных им в соответствии с законодательством Российской Федерации о недрах горных отводов и (или) геологических отводов на основании утвержденного технического проекта в соответствии со ст. 19.1 Закона Российской Федерации от 21 февраля 1992 года № 2395-1 «О недрах»). 	
	Рыбоохранная зона	<p>В границах рыбоохранной зоны запрещается:</p> <ul style="list-style-type: none"> - использование сточных вод в целях регулирования плодородия 	Постановление Правительства Российской Федерации от 06.10.2008 № 743 «Об

	<p>почв;</p> <ul style="list-style-type: none"> - размещение кладбищ, скотомогильников, объектов размещения отходов производства и потребления, химических, взрывчатых, токсичных, отравляющих и ядовитых веществ, пунктов захоронения радиоактивных отходов; - осуществление авиационных мер по борьбе с вредными организмами; - движение и стоянка транспортных средств (кроме специальных транспортных средств), за исключением их движения по дорогам и стоянки на дорогах и в специально оборудованных местах, имеющих твердое покрытие; - размещение автозаправочных станций, складов горюче-смазочных материалов (за исключением случаев, если автозаправочные станции, склады горюче-смазочных материалов размещены на территориях портов, судостроительных и судоремонтных организаций, инфраструктуры внутренних водных путей при условии соблюдения требований законодательства в области охраны окружающей среды и Водного кодекса Российской Федерации), станций технического обслуживания, используемых для технического осмотра и ремонта транспортных средств, осуществление мойки транспортного средства; - размещение специализированных хранилищ пестицидов и агрохимикатов, применение пестицидов и агрохимикатов; - сброс сточных, в том числе дренажных, вод; - разведка и добыча общераспространенных полезных ископаемых (за исключением случаев, если разведка и добыча общераспространенных полезных ископаемых осуществляются пользователями недр, осуществляющими разведку и добычу иных видов полезных ископаемых, в границах предоставленных им в соответствии с законодательством Российской Федерации о недрах горных отводов и (или) геологических отводов на основании утвержденного технического проекта в соответствии со статьей 19.1 	<p>утверждении Правил установления рыбоохранных зон»</p>
--	---	--

		<p>Закона Российской Федерации «О недрах»);</p> <ul style="list-style-type: none"> - распашка земель; - размещение отвалов размываемых грунтов; - выпас сельскохозяйственных животных и организация для них летних лагерей, ванн. 	
4	Прибрежная защитная полоса	<p>В границах прибрежных защитных полос запрещается:</p> <ul style="list-style-type: none"> - использование сточных вод в целях регулирования плодородия почв; - размещение кладбищ, скотомогильников, объектов размещения отходов производства и потребления, химических, взрывчатых, токсичных, отравляющих и ядовитых веществ, пунктов захоронения радиоактивных отходов; - осуществление авиационных мер по борьбе с вредными организмами; - движение и стоянка транспортных средств (кроме специальных транспортных средств), за исключением их движения по дорогам и стоянки на дорогах и в специально оборудованных местах, имеющих твердое покрытие; - размещение автозаправочных станций, складов горюче-смазочных материалов (за исключением случаев, если автозаправочные станции, склады горюче-смазочных материалов размещены на территориях портов, судостроительных и судоремонтных организаций, инфраструктуры внутренних водных путей при условии соблюдения требований законодательства в области охраны окружающей среды и Водного Кодекса РФ), станций технического обслуживания, используемых для технического осмотра и ремонта транспортных средств, осуществление мойки транспортных средств; - размещение специализированных хранилищ пестицидов и агрохимикатов, применение пестицидов и агрохимикатов; - сброс сточных, в том числе дренажных, вод; - разведка и добыча общераспространенных полезных ископаемых 	Водный кодекс Российской Федерации

		<p>(за исключением случаев, если разведка и добыча общераспространенных полезных ископаемых осуществляются пользователями недр, осуществляющими разведку и добычу иных видов полезных ископаемых, в границах предоставленных им в соответствии с законодательством Российской Федерации о недрах горных отводов и (или) геологических отводов на основании утвержденного технического проекта в соответствии со ст. 19.1 Закона Российской Федерации от 21 февраля 1992 года № 2395-1 «О недрах»);</p> <ul style="list-style-type: none"> - распашка земель; - размещение отвалов размываемых грунтов; - выпас сельскохозяйственных животных и организация для них летних лагерей, ванн. 	
5	<p>Зоны санитарной охраны источников питьевого и хозяйственно-бытового водоснабжения, а также устанавливаемые в случаях, предусмотренных Водным кодексом Российской Федерации, в отношении подземных водных объектов зоны специальной охраны</p>	<p>В зоне санитарной охраны источников питьевого и хозяйственно-бытового водоснабжения запрещается сброс сточных, в том числе дренажных, вод.</p> <p>На территории зоны санитарной охраны подземных источников водоснабжения:</p> <p>1. В первом поясе не допускается:</p> <ul style="list-style-type: none"> - посадка высокоствольных деревьев; - все виды строительства, не имеющие непосредственного отношения к эксплуатации, реконструкции и расширению водопроводных сооружений, в том числе прокладка трубопроводов различного назначения; - размещение жилых и хозяйственно-бытовых зданий; - проживание людей; - применение ядохимикатов и удобрений. <p>2. Во втором поясе запрещено:</p> <ul style="list-style-type: none"> - закачка отработанных вод в подземные горизонты, подземное складирование твердых отходов и разработка недр земли; - размещение кладбищ, скотомогильников, полей ассенизации, полей фильтрации, навозохранилищ, силосных траншей, животноводческих и птицеводческих предприятий и других 	<p>Водный кодекс Российской Федерации</p> <p>СанПиН 2.1.4.1110-02 «Зоны санитарной охраны источников водоснабжения и водопроводов питьевого назначения»</p>

		<p>объектов, обуславливающих опасность микробного загрязнения подземных вод;</p> <ul style="list-style-type: none"> - применение удобрений и ядохимикатов; - рубка леса главного пользования и реконструкции; - размещение складов горюче-смазочных материалов, ядохимикатов и минеральных удобрений, накопителей промстоков, шламохранилищ и других объектов, обуславливающих опасность химического загрязнения подземных вод. <p>Бурение новых скважин и новое строительство, связанное с нарушением почвенного покрова, производится при обязательном согласовании с центром государственного санитарно-эпидемиологического надзора.</p> <p>3. В третьем поясе запрещено:</p> <ul style="list-style-type: none"> - закачка отработанных вод в подземные горизонты, подземное складирование твёрдых отходов и разработка недр земли; - размещение складов горюче-смазочных материалов, ядохимикатов и минеральных удобрений, накопителей промстоков, шламохранилищ и других объектов, обуславливающих опасность химического загрязнения подземных вод. Размещение таких объектов допускается в пределах третьего пояса зоны санитарной охраны только при использовании защищённых подземных вод, при условии выполнения специальных мероприятий по защите водоносного горизонта от загрязнения при наличии санитарно-эпидемиологического заключения центра государственного санитарно-эпидемиологического надзора, выданного с учётом заключения органов геологического контроля. <p>Бурение новых скважин и новое строительство, связанное с нарушением почвенного покрова, производится при обязательном согласовании с центром государственного санитарно-эпидемиологического надзора.</p> <p>На территории зоны санитарной охраны поверхностных источников водоснабжения:</p> <p>1. В первом поясе не допускается:</p> <ul style="list-style-type: none"> - посадка высокоствольных деревьев; 	
--	--	---	--

		<ul style="list-style-type: none"> - все виды строительства, не имеющие непосредственного отношения к эксплуатации, реконструкции и расширению водопроводных сооружений, в том числе прокладка трубопроводов различного назначения; - размещение жилых и хозяйственно-бытовых зданий; - проживание людей; - применение ядохимикатов и удобрений; - спуск любых сточных вод, в том числе сточных вод водного транспорта; - купание, стирка белья, водопой скота и другие виды водопользования, оказывающие влияние на качество воды. <p>2. Во втором поясе не допускается:</p> <ul style="list-style-type: none"> - рубка леса главного пользования и реконструкции, а также закрепление за лесозаготовительными предприятиями древесины на корню и лесосечного фонда долгосрочного пользования (допускается только рубки ухода и санитарные рубки леса); - расположение стойбищ и выпас скота, а также всякое другое использование водоема и земельных участков, лесных угодий в пределах прибрежной полосы шириной не менее 500 м, которое может привести к ухудшению качества или уменьшению количества воды источника водоснабжения; - отведение сточных вод в зоне водосбора источника водоснабжения, включая его притоки, не отвечающих гигиеническим требованиям к охране поверхностных вод; - размещение кладбищ, скотомогильников, полей ассенизации, полей фильтрации, навозохранилищ, силосных траншей, животноводческих и птицеводческих предприятий и других объектов, обуславливающих опасность микробного загрязнения подземных вод; - применение удобрений и ядохимикатов; - рубка леса главного пользования и реконструкции; - сброс промышленных, сельскохозяйственных, городских и ливневых сточных вод, содержание в которых химических веществ и микроорганизмов превышает установленные санитарными правилами гигиенические нормативы качества воды (с учетом 	
--	--	---	--

		<p>Определения Верховного Суда РФ от 25.09.2014 № АПЛ14-393);</p> <p>- размещение складов горюче-смазочных материалов, ядохимикатов и минеральных удобрений, накопителей промстоков, шламохранилищ и других объектов, обуславливающих опасность химического загрязнения подземных вод.</p> <p>Регулирование отведения территории для нового строительства жилых, промышленных и сельскохозяйственных объектов, а также согласование изменений технологий действующих предприятий, связанных с повышением степени опасности загрязнения сточными водами источника водоснабжения производится при согласовании с центром государственного санитарно-эпидемиологического надзора.</p> <p>Все работы, в том числе добыча песка, гравия, донноуглубительные, в пределах акватории зоны санитарной охраны допускаются по согласованию с центром государственного санитарно - эпидемиологического надзора лишь при обосновании гидрологическими расчетами отсутствия ухудшения качества воды в створе водозабора.</p> <p>Использование химических методов борьбы с эвтрофикацией водоемов допускается при условии применения препаратов, имеющих положительное санитарно - эпидемиологическое заключение государственной санитарно - эпидемиологической службы Российской Федерации.</p> <p>Использование источников водоснабжения в пределах второго пояса зоны санитарной охраны для купания, туризма, водного спорта и рыбной ловли допускается в установленных местах при условии соблюдения гигиенических требований к охране поверхностных вод, а также гигиенических требований к зонам рекреации водных объектов.</p> <p>3. В третьем поясе не допускается отведение сточных вод в зоне водосбора источника водоснабжения, включая его притоки, не отвечающих гигиеническим требованиям к охране поверхностных</p>	
--	--	---	--

		<p>вод.</p> <p>Регулирование отведения территории для нового строительства жилых, промышленных и сельскохозяйственных объектов, а также согласование изменений технологий действующих предприятий, связанных с повышением степени опасности загрязнения сточными водами источника водоснабжения производится при согласовании с центром государственного санитарно-эпидемиологического надзора.</p> <p>Все работы, в том числе добыча песка, гравия, донноуглубительные, в пределах акватории зоны санитарной охраны допускаются по согласованию с центром государственного санитарно - эпидемиологического надзора лишь при обосновании гидрологическими расчетами отсутствия ухудшения качества воды в створе водозабора.</p> <p>Использование химических методов борьбы с эвтрофикацией водоемов допускается при условии применения препаратов, имеющих положительное санитарно - эпидемиологическое заключение государственной санитарно - эпидемиологической службы Российской Федерации.</p>	
6	Зоны затопления и подтопления	<p>В зонах затопления и подтопления запрещается:</p> <ul style="list-style-type: none"> - размещение новых населенных пунктов и строительство объектов капитального строительства без обеспечения инженерной защиты таких населенных пунктов и объектов от затопления, подтопления; - использование сточных вод в целях регулирования плодородия почв; - размещение кладбищ, скотомогильников, объектов размещения отходов производства и потребления, химических, взрывчатых, токсичных, отравляющих и ядовитых веществ, пунктов хранения и захоронения радиоактивных отходов; - осуществление авиационных мер по борьбе с вредными организмами. 	Водный кодекс Российской Федерации
7	Санитарно-защитная зона	<p>В границах санитарно-защитной зоны не допускается использования земельных участков в целях:</p> <ul style="list-style-type: none"> - размещения жилой застройки, объектов образовательного и 	Постановление Правительства Российской Федерации от 03.03.2018 № 222 «Об утверждении Правил установления санитарно-

		<p>медицинского назначения, спортивных сооружений открытого типа, организаций отдыха детей и их оздоровления, зон рекреационного назначения и для ведения садоводства;</p> <p>- размещения объектов для производства и хранения лекарственных средств, объекты пищевых отраслей промышленности, оптовых складов продовольственного сырья и пищевой продукции, комплексов водопроводных сооружений для подготовки и хранения питьевой воды, использования земельных участков в целях производства, хранения и переработки сельскохозяйственной продукции, предназначенной для дальнейшего использования в качестве пищевой продукции, если химическое, физическое и (или) биологическое воздействие объекта, в отношении которого установлена санаторно-защитная зона, приведет к нарушению качества и безопасности таких средств, сырья, воды и продукции в соответствии с установленными требованиями.</p>	<p>защитных зон и использования земельных участков, расположенных в границах санитарно-защитных зон»</p>
--	--	---	--

Приложение
к правилам землепользования и застройки
Коршевского сельского поселения
Бобровского муниципального района
Воронежской области

СВЕДЕНИЯ О ГРАНИЦАХ ТЕРРИТОРИАЛЬНЫХ ЗОН
ГРАФИЧЕСКОЕ ОПИСАНИЕ МЕСТОПОЛОЖЕНИЯ ГРАНИЦ
ТЕРРИТОРИАЛЬНЫХ ЗОН, ПЕРЕЧЕНЬ КООРДИНАТ ХАРАКТЕРНЫХ
ТОЧЕК ГРАНИЦ ТЕРРИТОРИАЛЬНЫХ ЗОН СЕЛА КОРШЕВО

ОПИСАНИЕ МЕСТОПОЛОЖЕНИЯ ГРАНИЦ

Зона застройки индивидуальными жилыми домами - Ж1

(наименование объекта, местоположение границ которого описано
(далее - объект)

Раздел 1

Сведения об объекте		
№ п/п	Характеристики объекта	Описание характеристик
1	2	3
1	Местоположение объекта	Воронежская область, Бобровский муниципальный район, Коршевское сельское поселение, село Коршево
2	Площадь объекта \pm величина погрешности определения площади ($P \pm \text{Дельта } P$)	8319032 \pm 10095 м ²
3	Иные характеристики объекта	-

Раздел 2

Сведения о местоположении границ объекта					
1. Система координат: МСК - 36, зона 2					
2. Сведения о характерных точках границ объекта					
Обозначение характерных точек границ	Координаты, м		Метод определения координат характерной точки	Средняя квадратическая погрешность положения характерной точки (Mt), м	Описание обозначения точки на местности (при наличии)
	X	Y			
1	2	3	4	5	6
1	462419.37	2154591.48	Картометрический	1.00	-
2	462329.19	2154690.15	Картометрический	1.00	-
3	462281.69	2154749.19	Картометрический	1.00	-
4	462207.89	2154816.72	Картометрический	1.00	-
5	462129.44	2154896.79	Картометрический	1.00	-
6	462039.18	2154987.39	Картометрический	1.00	-
7	462009.56	2155000.89	Картометрический	1.00	-
8	461943.91	2154924.69	Картометрический	1.00	-
9	461921.35	2154917.82	Картометрический	1.00	-
10	461914.15	2154914.25	Картометрический	1.00	-
11	461965.80	2154854.56	Картометрический	1.00	-
12	462017.65	2154794.63	Картометрический	1.00	-
13	462073.81	2154733.76	Картометрический	1.00	-
14	462131.21	2154671.54	Картометрический	1.00	-
15	462158.31	2154644.11	Картометрический	1.00	-
16	462169.28	2154635.57	Картометрический	1.00	-
17	462201.64	2154614.27	Картометрический	1.00	-
18	462238.43	2154581.12	Картометрический	1.00	-
19	462279.96	2154541.43	Картометрический	1.00	-
20	462328.76	2154492.36	Картометрический	1.00	-
1	462419.37	2154591.48	Картометрический	1.00	-
21	462855.46	2156318.82	Картометрический	1.00	-
22	462757.65	2156405.98	Картометрический	1.00	-
23	462833.20	2156466.83	Картометрический	1.00	-
24	462817.31	2156532.56	Картометрический	1.00	-
25	462738.10	2156517.96	Картометрический	1.00	-
26	462716.06	2156535.22	Картометрический	1.00	-
27	462473.57	2156429.44	Картометрический	1.00	-
28	462300.09	2156379.62	Картометрический	1.00	-
29	462154.94	2156337.93	Картометрический	1.00	-
30	462050.69	2156308.32	Картометрический	1.00	-
31	461958.73	2156313.25	Картометрический	1.00	-
32	461888.15	2156317.03	Картометрический	1.00	-
33	461634.69	2156330.62	Картометрический	1.00	-
34	461392.21	2156362.89	Картометрический	1.00	-

1	2	3	4	5	6
35	461294.32	2156375.91	Картометрический	1.00	-
36	461234.59	2156471.96	Картометрический	1.00	-
37	461175.44	2156542.60	Картометрический	1.00	-
38	461020.43	2156549.08	Картометрический	1.00	-
39	460988.91	2156558.50	Картометрический	1.00	-
40	460875.71	2156587.16	Картометрический	1.00	-
41	460716.98	2156571.51	Картометрический	1.00	-
42	460670.81	2156555.15	Картометрический	1.00	-
43	460557.77	2156435.80	Картометрический	1.00	-
44	460536.12	2156412.94	Картометрический	1.00	-
45	460526.20	2156398.25	Картометрический	1.00	-
46	460515.60	2156384.65	Картометрический	1.00	-
47	460526.00	2156375.70	Картометрический	1.00	-
48	460516.60	2156364.90	Картометрический	1.00	-
49	460484.88	2156324.76	Картометрический	1.00	-
50	460475.89	2156310.06	Картометрический	1.00	-
51	460456.52	2156294.51	Картометрический	1.00	-
52	460441.51	2156274.52	Картометрический	1.00	-
53	460429.25	2156238.34	Картометрический	1.00	-
54	460400.70	2156236.52	Картометрический	1.00	-
55	460392.46	2156215.25	Картометрический	1.00	-
56	460379.21	2156190.08	Картометрический	1.00	-
57	460388.27	2156153.04	Картометрический	1.00	-
58	460379.42	2156132.01	Картометрический	1.00	-
59	460368.33	2156111.67	Картометрический	1.00	-
60	460361.04	2156093.78	Картометрический	1.00	-
61	460341.01	2155984.37	Картометрический	1.00	-
62	460336.73	2155971.53	Картометрический	1.00	-
63	460322.42	2155936.86	Картометрический	1.00	-
64	460316.12	2155920.36	Картометрический	1.00	-
65	460295.80	2155887.31	Картометрический	1.00	-
66	460260.70	2155842.66	Картометрический	1.00	-
67	460256.45	2155829.23	Картометрический	1.00	-
68	460307.17	2155804.79	Картометрический	1.00	-
69	460261.98	2155689.55	Картометрический	1.00	-
70	460257.35	2155675.24	Картометрический	1.00	-
71	460242.92	2155638.72	Картометрический	1.00	-
72	460109.27	2155288.08	Картометрический	1.00	-
73	460160.64	2155260.63	Картометрический	1.00	-
74	460342.39	2155142.67	Картометрический	1.00	-
75	460333.21	2155121.39	Картометрический	1.00	-
76	460238.52	2154954.84	Картометрический	1.00	-
77	460212.97	2154912.09	Картометрический	1.00	-
78	460133.57	2154737.40	Картометрический	1.00	-
79	460127.58	2154723.51	Картометрический	1.00	-
80	459700.41	2153804.26	Картометрический	1.00	-
81	459673.32	2153758.76	Картометрический	1.00	-
82	459640.53	2153714.60	Картометрический	1.00	-

1	2	3	4	5	6
83	459610.92	2153675.43	Картометрический	1.00	-
84	459576.72	2153629.57	Картометрический	1.00	-
85	459562.65	2153608.91	Картометрический	1.00	-
86	459308.12	2153164.91	Картометрический	1.00	-
87	459287.86	2153125.83	Картометрический	1.00	-
88	459011.66	2152841.65	Картометрический	1.00	-
89	458985.93	2152819.43	Картометрический	1.00	-
90	458795.86	2152676.61	Картометрический	1.00	-
91	458883.98	2152555.55	Картометрический	1.00	-
92	459410.99	2151954.17	Картометрический	1.00	-
93	459493.93	2151859.96	Картометрический	1.00	-
94	459571.81	2151934.88	Картометрический	1.00	-
95	459604.80	2151961.40	Картометрический	1.00	-
96	459629.90	2151982.60	Картометрический	1.00	-
97	459932.29	2152230.82	Картометрический	1.00	-
98	459957.55	2152252.96	Картометрический	1.00	-
99	459988.40	2152280.50	Картометрический	1.00	-
100	460240.73	2152481.76	Картометрический	1.00	-
101	460393.92	2152599.44	Картометрический	1.00	-
102	460563.35	2152749.33	Картометрический	1.00	-
103	460579.11	2152764.95	Картометрический	1.00	-
104	460775.58	2152921.32	Картометрический	1.00	-
105	460790.63	2152934.34	Картометрический	1.00	-
106	460845.73	2152974.36	Картометрический	1.00	-
107	460849.50	2152977.65	Картометрический	1.00	-
108	460753.02	2153088.09	Картометрический	1.00	-
109	460812.44	2153142.50	Картометрический	1.00	-
110	460853.69	2153127.63	Картометрический	1.00	-
111	460888.14	2153137.69	Картометрический	1.00	-
112	460928.67	2153184.70	Картометрический	1.00	-
113	460937.82	2153194.22	Картометрический	1.00	-
114	460952.27	2153207.11	Картометрический	1.00	-
115	460955.79	2153204.76	Картометрический	1.00	-
116	460968.48	2153216.34	Картометрический	1.00	-
117	461019.75	2153262.10	Картометрический	1.00	-
118	461076.47	2153314.11	Картометрический	1.00	-
119	461164.56	2153391.78	Картометрический	1.00	-
120	461305.43	2153496.18	Картометрический	1.00	-
121	461361.89	2153482.52	Картометрический	1.00	-
122	461525.07	2153639.07	Картометрический	1.00	-
123	461727.15	2153826.44	Картометрический	1.00	-
124	462080.33	2154134.14	Картометрический	1.00	-
125	462355.37	2154436.50	Картометрический	1.00	-
126	462316.57	2154475.72	Картометрический	1.00	-
127	462314.50	2154477.73	Картометрический	1.00	-
128	462267.91	2154523.61	Картометрический	1.00	-
129	462191.66	2154596.40	Картометрический	1.00	-
130	462155.19	2154621.71	Картометрический	1.00	-

1	2	3	4	5	6
131	462139.00	2154635.14	Картометрический	1.00	-
132	462117.67	2154658.37	Картометрический	1.00	-
133	462060.79	2154722.57	Картометрический	1.00	-
134	462005.88	2154784.10	Картометрический	1.00	-
135	461958.90	2154836.74	Картометрический	1.00	-
136	461899.12	2154903.74	Картометрический	1.00	-
137	461873.06	2154933.58	Картометрический	1.00	-
138	461864.68	2154945.24	Картометрический	1.00	-
139	461830.52	2155002.28	Картометрический	1.00	-
140	461783.21	2155066.32	Картометрический	1.00	-
141	461725.92	2155137.48	Картометрический	1.00	-
142	461674.50	2155197.47	Картометрический	1.00	-
143	461634.52	2155242.64	Картометрический	1.00	-
144	461623.81	2155254.74	Картометрический	1.00	-
145	461608.62	2155269.90	Картометрический	1.00	-
146	461588.21	2155288.83	Картометрический	1.00	-
147	461534.56	2155333.55	Картометрический	1.00	-
148	461475.57	2155382.73	Картометрический	1.00	-
149	461428.09	2155422.31	Картометрический	1.00	-
150	461419.47	2155427.06	Картометрический	1.00	-
151	461417.41	2155427.56	Картометрический	1.00	-
152	461415.35	2155427.56	Картометрический	1.00	-
153	461413.58	2155427.08	Картометрический	1.00	-
154	461376.87	2155400.90	Картометрический	1.00	-
155	461373.26	2155405.99	Картометрический	1.00	-
156	461369.86	2155410.77	Картометрический	1.00	-
157	461264.05	2155316.73	Картометрический	1.00	-
158	461238.38	2155330.16	Картометрический	1.00	-
159	461247.30	2155479.30	Картометрический	1.00	-
160	461227.48	2155482.62	Картометрический	1.00	-
161	461228.69	2155489.82	Картометрический	1.00	-
162	461234.80	2155509.51	Картометрический	1.00	-
163	461221.66	2155518.39	Картометрический	1.00	-
164	461224.62	2155522.47	Картометрический	1.00	-
165	461227.66	2155526.65	Картометрический	1.00	-
166	461270.30	2155499.51	Картометрический	1.00	-
167	461271.39	2155498.85	Картометрический	1.00	-
168	461274.74	2155499.29	Картометрический	1.00	-
169	461279.62	2155502.94	Картометрический	1.00	-
170	461285.26	2155499.07	Картометрический	1.00	-
171	461284.99	2155492.25	Картометрический	1.00	-
172	461286.70	2155488.91	Картометрический	1.00	-
173	461333.10	2155459.53	Картометрический	1.00	-
174	461374.22	2155433.21	Картометрический	1.00	-
175	461383.18	2155427.20	Картометрический	1.00	-
176	461386.07	2155427.20	Картометрический	1.00	-
177	461393.20	2155431.72	Картометрический	1.00	-
178	461406.43	2155438.46	Картометрический	1.00	-

1	2	3	4	5	6
179	461422.77	2155452.93	Картометрический	1.00	-
180	461428.00	2155449.06	Картометрический	1.00	-
181	461432.73	2155445.61	Картометрический	1.00	-
182	461430.67	2155440.49	Картометрический	1.00	-
183	461431.50	2155437.05	Картометрический	1.00	-
184	461437.58	2155432.93	Картометрический	1.00	-
185	461479.03	2155399.96	Картометрический	1.00	-
186	461544.45	2155347.92	Картометрический	1.00	-
187	461597.64	2155302.82	Картометрический	1.00	-
188	461619.86	2155282.03	Картометрический	1.00	-
189	461640.34	2155258.68	Картометрический	1.00	-
190	461642.28	2155259.02	Картометрический	1.00	-
191	461646.32	2155262.16	Картометрический	1.00	-
192	461650.10	2155258.39	Картометрический	1.00	-
193	461653.96	2155254.49	Картометрический	1.00	-
194	461651.51	2155251.06	Картометрический	1.00	-
195	461651.00	2155249.16	Картометрический	1.00	-
196	461686.88	2155209.31	Картометрический	1.00	-
197	461735.43	2155153.54	Картометрический	1.00	-
198	461795.03	2155076.60	Картометрический	1.00	-
199	461795.50	2155076.29	Картометрический	1.00	-
200	461796.22	2155076.23	Картометрический	1.00	-
201	461797.05	2155076.29	Картометрический	1.00	-
202	461801.88	2155080.11	Картометрический	1.00	-
203	461806.10	2155075.05	Картометрический	1.00	-
204	461809.81	2155070.48	Картометрический	1.00	-
205	461805.91	2155067.03	Картометрический	1.00	-
206	461805.43	2155065.79	Картометрический	1.00	-
207	461805.43	2155064.62	Картометрический	1.00	-
208	461805.95	2155063.32	Картометрический	1.00	-
209	461809.73	2155058.02	Картометрический	1.00	-
210	461821.36	2155042.91	Картометрический	1.00	-
211	461857.66	2155076.51	Картометрический	1.00	-
212	461925.53	2155139.03	Картометрический	1.00	-
213	461944.33	2155127.07	Картометрический	1.00	-
214	461995.79	2155095.97	Картометрический	1.00	-
215	462038.68	2155068.48	Картометрический	1.00	-
216	462056.43	2155057.07	Картометрический	1.00	-
217	462070.66	2155047.68	Картометрический	1.00	-
218	462377.14	2155390.60	Картометрический	1.00	-
219	462392.61	2155409.92	Картометрический	1.00	-
220	462532.64	2155564.32	Картометрический	1.00	-
221	462663.54	2155721.26	Картометрический	1.00	-
222	462676.97	2155742.25	Картометрический	1.00	-
223	462660.56	2155751.85	Картометрический	1.00	-
224	462561.78	2155812.71	Картометрический	1.00	-
225	462557.16	2155807.02	Картометрический	1.00	-
226	462544.36	2155817.19	Картометрический	1.00	-

1	2	3	4	5	6
227	462536.66	2155823.21	Картометрический	1.00	-
228	462500.82	2155848.58	Картометрический	1.00	-
229	462493.32	2155854.05	Картометрический	1.00	-
230	462515.24	2155891.58	Картометрический	1.00	-
231	462521.50	2155888.58	Картометрический	1.00	-
232	462563.06	2155919.21	Картометрический	1.00	-
233	462573.43	2155937.49	Картометрический	1.00	-
234	462680.61	2156064.77	Картометрический	1.00	-
21	462855.46	2156318.82	Картометрический	1.00	-
235	461203.05	2154822.09	Картометрический	1.00	-
236	461134.58	2154875.34	Картометрический	1.00	-
237	461132.58	2154872.51	Картометрический	1.00	-
238	461062.37	2154931.17	Картометрический	1.00	-
239	461042.20	2154906.13	Картометрический	1.00	-
240	461038.36	2154909.63	Картометрический	1.00	-
241	461027.83	2154915.39	Картометрический	1.00	-
242	461004.09	2154933.74	Картометрический	1.00	-
243	460985.75	2154910.00	Картометрический	1.00	-
244	460956.83	2154871.16	Картометрический	1.00	-
245	460990.65	2154842.80	Картометрический	1.00	-
246	460953.00	2154795.39	Картометрический	1.00	-
247	461071.40	2154701.34	Картометрический	1.00	-
248	461092.50	2154683.84	Картометрический	1.00	-
249	461138.95	2154739.40	Картометрический	1.00	-
235	461203.05	2154822.09	Картометрический	1.00	-
3. Сведения о характерных точках части (частей) границы объекта					
Обозначение характерных точек части границы	Координаты, м		Метод определения координат характерной точки	Средняя квадратическая погрешность положения характерной точки (M _t), м	Описание обозначения точки на местности (при наличии)
	X	Y			
1	2	3	4	5	6
Часть №					
-	-	-	-	-	-



Масштаб 1:500

Проект № 01/00 «Объединение земельных участков»
Датум: 01.08.2019 г.
Исполнитель: ООО «ИП «Специализированная проектная организация»

Легенда:
— граница территории застройки
— граница земельного участка
— граница территории застройки

ОПИСАНИЕ МЕСТОПОЛОЖЕНИЯ ГРАНИЦ

Общественно-деловая зона - ОД

(наименование объекта, местоположение границ которого описано
(далее - объект)

Раздел 1

Сведения об объекте		
№ п/п	Характеристики объекта	Описание характеристик
1	2	3
1	Местоположение объекта	Воронежская область, Бобровский муниципальный район, Коршевское сельское поселение, село Коршево
2	Площадь объекта \pm величина погрешности определения площади ($P \pm \text{Дельта } P$)	48554+/-771 м ²
3	Иные характеристики объекта	-

Раздел 2

Сведения о местоположении границ объекта					
1. Система координат: МСК - 36, зона 2					
2. Сведения о характерных точках границ объекта					
Обозначение характерных точек границ	Координаты, м		Метод определения координат характерной точки	Средняя квадратическая погрешность положения характерной точки (Mt), м	Описание обозначения точки на местности (при наличии)
	X	Y			
1	2	3	4	5	6
1	461203.05	2154822.09	Картометрический	1.00	-
2	461134.58	2154875.34	Картометрический	1.00	-
3	461132.58	2154872.51	Картометрический	1.00	-
4	461062.37	2154931.17	Картометрический	1.00	-
5	461042.20	2154906.13	Картометрический	1.00	-
6	461038.36	2154909.63	Картометрический	1.00	-
7	461027.83	2154915.39	Картометрический	1.00	-
8	461004.09	2154933.74	Картометрический	1.00	-
9	460985.75	2154910.00	Картометрический	1.00	-
10	460956.83	2154871.16	Картометрический	1.00	-
11	460990.65	2154842.80	Картометрический	1.00	-
12	460953.00	2154795.39	Картометрический	1.00	-
13	461071.40	2154701.34	Картометрический	1.00	-
14	461092.50	2154683.84	Картометрический	1.00	-
15	461138.95	2154739.40	Картометрический	1.00	-
1	461203.05	2154822.09	Картометрический	1.00	-
16	461373.39	2155413.38	Картометрический	1.00	-
17	461372.25	2155416.91	Картометрический	1.00	-
18	461364.28	2155422.15	Картометрический	1.00	-
19	461326.49	2155447.65	Картометрический	1.00	-
20	461256.40	2155494.93	Картометрический	1.00	-
21	461234.80	2155509.51	Картометрический	1.00	-
22	461228.69	2155489.82	Картометрический	1.00	-
23	461227.48	2155482.62	Картометрический	1.00	-
24	461247.30	2155479.30	Картометрический	1.00	-
25	461238.38	2155330.16	Картометрический	1.00	-
26	461264.05	2155316.73	Картометрический	1.00	-
27	461369.86	2155410.77	Картометрический	1.00	-
16	461373.39	2155413.38	Картометрический	1.00	-

3. Сведения о характерных точках части (частей) границы объекта					
Обозначение характерных точек части границы	Координаты, м		Метод определения координат характерной точки	Средняя квадратическая погрешность положения характерной точки (Mt), м	Описание обозначения точки на местности (при наличии)
	X	Y			
1	2	3	4	5	6
Часть №					
-	-	-	-	-	-



Масштаб 1:2000

Использовать условные знаки и обозначения:

-  граница территориальной зоны
-  1 характеристика точка границ территориальной зоны

Руководитель БУВО «Нормативно-проектный центр»
Подпись _____ Ю.В. Шалыгина Дата « ____ » _____ 2019 г.
Место для отрисовки печати (при наличии) лиц, составившего описание местоположения границ объекта

ОПИСАНИЕ МЕСТОПОЛОЖЕНИЯ ГРАНИЦ

Зона улиц, дорог, инженерной и транспортной инфраструктуры - ИТ1

(наименование объекта, местоположение границ которого описано
(далее - объект)

Раздел 1

Сведения об объекте		
№ п/п	Характеристики объекта	Описание характеристик
1	2	3
1	Местоположение объекта	Воронежская область, Бобровский муниципальный район, Коршевское сельское поселение, село Коршево
2	Площадь объекта \pm величина погрешности определения площади ($P \pm \text{Дельта } P$)	104190+/-1130 м ²
3	Иные характеристики объекта	-

Раздел 2

Сведения о местоположении границ объекта					
1. Система координат: МСК - 36, зона 2					
2. Сведения о характерных точках границ объекта					
Обозначение характерных точек границ	Координаты, м		Метод определения координат характерной точки	Средняя квадратическая погрешность положения характерной точки (Мт), м	Описание обозначения точки на местности (при наличии)
	X	Y			
1	2	3	4	5	6
1	463004.62	2156397.84	Картометрический	1.00	-
2	462993.64	2156405.66	Картометрический	1.00	-
3	462991.98	2156403.38	Картометрический	1.00	-
4	462993.25	2156401.11	Картометрический	1.00	-
5	462993.41	2156399.59	Картометрический	1.00	-
6	462991.37	2156397.08	Картометрический	1.00	-
7	462968.77	2156369.20	Картометрический	1.00	-
8	462950.57	2156344.05	Картометрический	1.00	-
9	462932.88	2156317.44	Картометрический	1.00	-
10	462908.44	2156278.65	Картометрический	1.00	-
11	462884.27	2156237.64	Картометрический	1.00	-
12	462869.59	2156210.37	Картометрический	1.00	-
13	462848.94	2156167.84	Картометрический	1.00	-
14	462830.48	2156124.05	Картометрический	1.00	-
15	462814.69	2156081.15	Картометрический	1.00	-
16	462804.66	2156050.43	Картометрический	1.00	-
17	462795.87	2156021.81	Картометрический	1.00	-
18	462788.99	2155998.08	Картометрический	1.00	-
19	462776.04	2155948.57	Картометрический	1.00	-
20	462747.49	2155812.73	Картометрический	1.00	-
21	462747.10	2155810.44	Картометрический	1.00	-
22	462746.91	2155809.08	Картометрический	1.00	-
23	462735.64	2155748.56	Картометрический	1.00	-
24	462723.30	2155675.17	Картометрический	1.00	-
25	462704.77	2155556.64	Картометрический	1.00	-
26	462633.56	2155091.83	Картометрический	1.00	-
27	462609.60	2154938.19	Картометрический	1.00	-
28	462601.79	2154891.31	Картометрический	1.00	-
29	462586.46	2154786.99	Картометрический	1.00	-
30	462557.21	2154602.09	Картометрический	1.00	-
31	462539.90	2154501.26	Картометрический	1.00	-
32	462534.36	2154471.74	Картометрический	1.00	-
33	462528.70	2154443.72	Картометрический	1.00	-
34	462521.83	2154413.98	Картометрический	1.00	-
35	462514.41	2154387.19	Картометрический	1.00	-
36	462500.64	2154343.10	Картометрический	1.00	-

1	2	3	4	5	6
37	462496.39	2154330.88	Картометрический	1.00	-
38	462493.49	2154330.24	Картометрический	1.00	-
39	462490.14	2154331.76	Картометрический	1.00	-
40	462487.09	2154335.19	Картометрический	1.00	-
41	462468.97	2154355.58	Картометрический	1.00	-
42	462401.53	2154421.37	Картометрический	1.00	-
43	462328.76	2154492.36	Картометрический	1.00	-
44	462279.96	2154541.43	Картометрический	1.00	-
45	462238.43	2154581.12	Картометрический	1.00	-
46	462201.64	2154614.27	Картометрический	1.00	-
47	462169.28	2154635.57	Картометрический	1.00	-
48	462158.31	2154644.11	Картометрический	1.00	-
49	462131.21	2154671.54	Картометрический	1.00	-
50	462073.81	2154733.76	Картометрический	1.00	-
51	462017.65	2154794.63	Картометрический	1.00	-
52	461965.80	2154854.56	Картометрический	1.00	-
53	461914.15	2154914.25	Картометрический	1.00	-
54	461884.53	2154948.74	Картометрический	1.00	-
55	461873.26	2154966.47	Картометрический	1.00	-
56	461843.75	2155012.91	Картометрический	1.00	-
57	461821.36	2155042.91	Картометрический	1.00	-
58	461809.73	2155058.02	Картометрический	1.00	-
59	461805.95	2155063.32	Картометрический	1.00	-
60	461805.43	2155064.62	Картометрический	1.00	-
61	461805.43	2155065.79	Картометрический	1.00	-
62	461805.91	2155067.03	Картометрический	1.00	-
63	461809.81	2155070.48	Картометрический	1.00	-
64	461806.10	2155075.05	Картометрический	1.00	-
65	461801.88	2155080.11	Картометрический	1.00	-
66	461797.05	2155076.29	Картометрический	1.00	-
67	461796.22	2155076.23	Картометрический	1.00	-
68	461795.50	2155076.29	Картометрический	1.00	-
69	461795.03	2155076.60	Картометрический	1.00	-
70	461735.43	2155153.54	Картометрический	1.00	-
71	461686.88	2155209.31	Картометрический	1.00	-
72	461651.00	2155249.16	Картометрический	1.00	-
73	461651.51	2155251.06	Картометрический	1.00	-
74	461653.96	2155254.49	Картометрический	1.00	-
75	461650.10	2155258.39	Картометрический	1.00	-
76	461646.32	2155262.16	Картометрический	1.00	-
77	461642.28	2155259.02	Картометрический	1.00	-
78	461640.34	2155258.68	Картометрический	1.00	-
79	461619.86	2155282.03	Картометрический	1.00	-
80	461597.64	2155302.82	Картометрический	1.00	-
81	461544.45	2155347.92	Картометрический	1.00	-
82	461479.03	2155399.96	Картометрический	1.00	-
83	461437.58	2155432.93	Картометрический	1.00	-
84	461431.50	2155437.05	Картометрический	1.00	-

1	2	3	4	5	6
85	461430.67	2155440.49	Картометрический	1.00	-
86	461432.73	2155445.61	Картометрический	1.00	-
87	461428.00	2155449.06	Картометрический	1.00	-
88	461422.77	2155452.93	Картометрический	1.00	-
89	461406.43	2155438.46	Картометрический	1.00	-
90	461393.20	2155431.72	Картометрический	1.00	-
91	461386.07	2155427.20	Картометрический	1.00	-
92	461383.18	2155427.20	Картометрический	1.00	-
93	461374.22	2155433.21	Картометрический	1.00	-
94	461333.10	2155459.53	Картометрический	1.00	-
95	461286.70	2155488.91	Картометрический	1.00	-
96	461284.99	2155492.25	Картометрический	1.00	-
97	461285.26	2155499.07	Картометрический	1.00	-
98	461279.62	2155502.94	Картометрический	1.00	-
99	461274.74	2155499.29	Картометрический	1.00	-
100	461271.39	2155498.85	Картометрический	1.00	-
101	461270.30	2155499.51	Картометрический	1.00	-
102	461227.66	2155526.65	Картометрический	1.00	-
103	461224.62	2155522.47	Картометрический	1.00	-
104	461221.66	2155518.39	Картометрический	1.00	-
105	461234.80	2155509.51	Картометрический	1.00	-
106	461256.40	2155494.93	Картометрический	1.00	-
107	461326.49	2155447.65	Картометрический	1.00	-
108	461364.28	2155422.15	Картометрический	1.00	-
109	461372.25	2155416.91	Картометрический	1.00	-
110	461373.39	2155413.38	Картометрический	1.00	-
111	461369.86	2155410.77	Картометрический	1.00	-
112	461373.26	2155405.99	Картометрический	1.00	-
113	461376.87	2155400.90	Картометрический	1.00	-
114	461413.58	2155427.08	Картометрический	1.00	-
115	461415.35	2155427.56	Картометрический	1.00	-
116	461417.41	2155427.56	Картометрический	1.00	-
117	461419.47	2155427.06	Картометрический	1.00	-
118	461428.09	2155422.31	Картометрический	1.00	-
119	461475.57	2155382.73	Картометрический	1.00	-
120	461534.56	2155333.55	Картометрический	1.00	-
121	461588.21	2155288.83	Картометрический	1.00	-
122	461608.62	2155269.90	Картометрический	1.00	-
123	461623.81	2155254.74	Картометрический	1.00	-
124	461634.52	2155242.64	Картометрический	1.00	-
125	461674.50	2155197.47	Картометрический	1.00	-
126	461725.92	2155137.48	Картометрический	1.00	-
127	461783.21	2155066.32	Картометрический	1.00	-
128	461830.52	2155002.28	Картометрический	1.00	-
129	461864.68	2154945.24	Картометрический	1.00	-
130	461873.06	2154933.58	Картометрический	1.00	-
131	461899.12	2154903.74	Картометрический	1.00	-
132	461958.90	2154836.74	Картометрический	1.00	-

1	2	3	4	5	6
133	462005.88	2154784.10	Картометрический	1.00	-
134	462060.79	2154722.57	Картометрический	1.00	-
135	462117.67	2154658.37	Картометрический	1.00	-
136	462139.00	2154635.14	Картометрический	1.00	-
137	462155.19	2154621.71	Картометрический	1.00	-
138	462191.66	2154596.40	Картометрический	1.00	-
139	462267.91	2154523.61	Картометрический	1.00	-
140	462314.50	2154477.73	Картометрический	1.00	-
141	462316.57	2154475.72	Картометрический	1.00	-
142	462355.37	2154436.50	Картометрический	1.00	-
143	462385.38	2154409.10	Картометрический	1.00	-
144	462455.10	2154341.60	Картометрический	1.00	-
145	462480.72	2154318.12	Картометрический	1.00	-
146	462485.48	2154312.03	Картометрический	1.00	-
147	462487.42	2154309.56	Картометрический	1.00	-
148	462487.84	2154308.10	Картометрический	1.00	-
149	462478.00	2154282.31	Картометрический	1.00	-
150	462463.51	2154248.63	Картометрический	1.00	-
151	462462.81	2154248.39	Картометрический	1.00	-
152	462458.92	2154248.30	Картометрический	1.00	-
153	462456.20	2154242.94	Картометрический	1.00	-
154	462457.92	2154239.50	Картометрический	1.00	-
155	462458.18	2154237.84	Картометрический	1.00	-
156	462450.50	2154222.40	Картометрический	1.00	-
157	462443.76	2154210.47	Картометрический	1.00	-
158	462436.81	2154198.60	Картометрический	1.00	-
159	462421.45	2154174.73	Картометрический	1.00	-
160	462386.99	2154129.46	Картометрический	1.00	-
161	462355.05	2154088.28	Картометрический	1.00	-
162	462309.80	2154035.43	Картометрический	1.00	-
163	462271.92	2153994.49	Картометрический	1.00	-
164	462215.39	2153935.76	Картометрический	1.00	-
165	462162.00	2153880.19	Картометрический	1.00	-
166	462112.49	2153830.11	Картометрический	1.00	-
167	462081.40	2153799.02	Картометрический	1.00	-
168	462080.61	2153798.93	Картометрический	1.00	-
169	462076.66	2153799.85	Картометрический	1.00	-
170	462071.83	2153795.32	Картометрический	1.00	-
171	462072.49	2153791.43	Картометрический	1.00	-
172	462072.45	2153790.52	Картометрический	1.00	-
173	462037.47	2153755.16	Картометрический	1.00	-
174	461906.64	2153620.05	Картометрический	1.00	-
175	461806.80	2153517.98	Картометрический	1.00	-
176	461723.24	2153433.83	Картометрический	1.00	-
177	461650.58	2153360.68	Картометрический	1.00	-
178	461584.76	2153295.83	Картометрический	1.00	-
179	461566.67	2153278.77	Картометрический	1.00	-
180	461540.60	2153254.37	Картометрический	1.00	-

1	2	3	4	5	6
181	461508.32	2153225.97	Картометрический	1.00	-
182	461462.70	2153187.20	Картометрический	1.00	-
183	461385.14	2153123.74	Картометрический	1.00	-
184	461323.15	2153076.37	Картометрический	1.00	-
185	461276.58	2153041.62	Картометрический	1.00	-
186	461243.75	2153017.98	Картометрический	1.00	-
187	461216.52	2153000.38	Картометрический	1.00	-
188	461178.27	2152976.33	Картометрический	1.00	-
189	461177.19	2152976.10	Картометрический	1.00	-
190	461167.86	2152980.86	Картометрический	1.00	-
191	461154.95	2152971.60	Картометрический	1.00	-
192	461154.51	2152961.50	Картометрический	1.00	-
193	461154.04	2152959.85	Картометрический	1.00	-
194	461106.48	2152931.31	Картометрический	1.00	-
195	461064.49	2152907.10	Картометрический	1.00	-
196	461032.05	2152889.59	Картометрический	1.00	-
197	461013.83	2152880.30	Картометрический	1.00	-
198	461012.05	2152880.04	Картометрический	1.00	-
199	461005.40	2152883.54	Картометрический	1.00	-
200	461000.03	2152880.36	Картометрический	1.00	-
201	460995.93	2152877.69	Картометрический	1.00	-
202	460995.43	2152871.49	Картометрический	1.00	-
203	460993.85	2152869.62	Картометрический	1.00	-
204	460953.12	2152848.92	Картометрический	1.00	-
205	460917.41	2152831.45	Картометрический	1.00	-
206	460860.58	2152803.76	Картометрический	1.00	-
207	460804.13	2152778.37	Картометрический	1.00	-
208	460761.49	2152758.68	Картометрический	1.00	-
209	460734.15	2152745.94	Картометрический	1.00	-
210	460694.36	2152726.94	Картометрический	1.00	-
211	460666.33	2152713.10	Картометрический	1.00	-
212	460635.69	2152698.07	Картометрический	1.00	-
213	460609.52	2152684.61	Картометрический	1.00	-
214	460576.14	2152666.58	Картометрический	1.00	-
215	460540.93	2152646.35	Картометрический	1.00	-
216	460496.43	2152620.06	Картометрический	1.00	-
217	460432.50	2152578.49	Картометрический	1.00	-
218	460382.13	2152545.42	Картометрический	1.00	-
219	460380.66	2152545.27	Картометрический	1.00	-
220	460376.60	2152547.08	Картометрический	1.00	-
221	460372.48	2152544.36	Картометрический	1.00	-
222	460368.72	2152541.48	Картометрический	1.00	-
223	460368.23	2152536.41	Картометрический	1.00	-
224	460366.13	2152532.79	Картометрический	1.00	-
225	460358.64	2152527.59	Картометрический	1.00	-
226	460297.25	2152486.06	Картометрический	1.00	-
227	460244.84	2152448.77	Картометрический	1.00	-
228	460220.07	2152430.70	Картометрический	1.00	-

1	2	3	4	5	6
229	460196.34	2152412.58	Картометрический	1.00	-
230	460148.22	2152372.97	Картометрический	1.00	-
231	460090.51	2152322.75	Картометрический	1.00	-
232	459975.60	2152223.97	Картометрический	1.00	-
233	459891.17	2152151.01	Картометрический	1.00	-
234	459736.08	2152017.08	Картометрический	1.00	-
235	459633.75	2151929.09	Картометрический	1.00	-
236	459596.33	2151896.37	Картометрический	1.00	-
237	459593.87	2151895.61	Картометрический	1.00	-
238	459589.75	2151892.28	Картометрический	1.00	-
239	459588.14	2151889.40	Картометрический	1.00	-
240	459535.65	2151843.70	Картометрический	1.00	-
241	459528.82	2151838.23	Картометрический	1.00	-
242	459527.67	2151837.89	Картометрический	1.00	-
243	459522.66	2151839.23	Картометрический	1.00	-
244	459519.72	2151836.98	Картометрический	1.00	-
245	459516.68	2151834.06	Картометрический	1.00	-
246	459517.16	2151829.51	Картометрический	1.00	-
247	459516.17	2151827.45	Картометрический	1.00	-
248	459460.39	2151778.86	Картометрический	1.00	-
249	459391.45	2151719.24	Картометрический	1.00	-
250	459324.37	2151661.08	Картометрический	1.00	-
251	459178.21	2151534.97	Картометрический	1.00	-
252	459184.81	2151527.73	Картометрический	1.00	-
253	459331.45	2151653.60	Картометрический	1.00	-
254	459398.37	2151710.69	Картометрический	1.00	-
255	459466.97	2151770.38	Картометрический	1.00	-
256	459529.67	2151824.62	Картометрический	1.00	-
257	459609.27	2151892.97	Картометрический	1.00	-
258	459666.38	2151942.47	Картометрический	1.00	-
259	459743.42	2152008.71	Картометрический	1.00	-
260	459898.44	2152142.71	Картометрический	1.00	-
261	459982.85	2152215.52	Картометрический	1.00	-
262	460097.85	2152314.20	Картометрический	1.00	-
263	460155.45	2152363.63	Картометрический	1.00	-
264	460205.18	2152404.40	Картометрический	1.00	-
265	460227.14	2152421.63	Картометрический	1.00	-
266	460251.59	2152439.63	Картометрический	1.00	-
267	460289.34	2152466.52	Картометрический	1.00	-
268	460327.25	2152493.63	Картометрический	1.00	-
269	460363.63	2152519.00	Картометрический	1.00	-
270	460381.59	2152531.15	Картометрический	1.00	-
271	460403.33	2152545.73	Картометрический	1.00	-
272	460439.14	2152569.60	Картометрический	1.00	-
273	460502.25	2152610.67	Картометрический	1.00	-
274	460545.72	2152636.88	Картометрический	1.00	-
275	460581.22	2152657.12	Картометрический	1.00	-
276	460614.64	2152675.27	Картометрический	1.00	-

1	2	3	4	5	6
277	460640.96	2152688.92	Картометрический	1.00	-
278	460670.70	2152703.78	Картометрический	1.00	-
279	460698.20	2152716.80	Картометрический	1.00	-
280	460738.59	2152736.15	Картометрический	1.00	-
281	460766.48	2152749.04	Картометрический	1.00	-
282	460808.57	2152767.89	Картометрический	1.00	-
283	460864.96	2152794.02	Картометрический	1.00	-
284	460922.05	2152821.58	Картометрический	1.00	-
285	460957.81	2152839.29	Картометрический	1.00	-
286	461004.22	2152862.83	Картометрический	1.00	-
287	461013.01	2152867.29	Картометрический	1.00	-
288	461019.30	2152870.48	Картометрический	1.00	-
289	461037.06	2152879.49	Картометрический	1.00	-
290	461069.63	2152897.02	Картометрический	1.00	-
291	461112.14	2152921.46	Картометрический	1.00	-
292	461157.70	2152948.80	Картометрический	1.00	-
293	461175.28	2152960.27	Картометрический	1.00	-
294	461193.77	2152972.33	Картометрический	1.00	-
295	461222.59	2152990.24	Картометрический	1.00	-
296	461250.35	2153008.04	Картометрический	1.00	-
297	461284.18	2153032.07	Картометрический	1.00	-
298	461287.14	2153034.31	Картометрический	1.00	-
299	461330.10	2153066.42	Картометрический	1.00	-
300	461392.54	2153114.28	Картометрический	1.00	-
301	461470.13	2153178.00	Картометрический	1.00	-
302	461514.95	2153216.29	Картометрический	1.00	-
303	461548.28	2153245.75	Картометрический	1.00	-
304	461573.24	2153269.26	Картометрический	1.00	-
305	461592.16	2153287.09	Картометрический	1.00	-
306	461661.23	2153354.99	Картометрический	1.00	-
307	461737.15	2153431.20	Картометрический	1.00	-
308	461814.78	2153509.34	Картометрический	1.00	-
309	461915.38	2153612.24	Картометрический	1.00	-
310	462046.04	2153747.24	Картометрический	1.00	-
311	462084.21	2153785.89	Картометрический	1.00	-
312	462118.70	2153820.88	Картометрический	1.00	-
313	462168.85	2153871.79	Картометрический	1.00	-
314	462224.17	2153929.50	Картометрический	1.00	-
315	462279.72	2153986.55	Картометрический	1.00	-
316	462317.29	2154027.31	Картометрический	1.00	-
317	462362.48	2154080.17	Картометрический	1.00	-
318	462399.80	2154127.29	Картометрический	1.00	-
319	462430.35	2154168.33	Картометрический	1.00	-
320	462445.67	2154191.67	Картометрический	1.00	-
321	462452.92	2154203.40	Картометрический	1.00	-
322	462459.93	2154216.04	Картометрический	1.00	-
323	462471.89	2154240.08	Картометрический	1.00	-
324	462487.96	2154277.64	Картометрический	1.00	-

1	2	3	4	5	6
325	462503.83	2154319.60	Картометрический	1.00	-
326	462510.37	2154338.11	Картометрический	1.00	-
327	462525.23	2154383.94	Картометрический	1.00	-
328	462532.44	2154411.02	Картометрический	1.00	-
329	462539.38	2154441.13	Картометрический	1.00	-
330	462544.97	2154468.40	Картометрический	1.00	-
331	462550.72	2154499.27	Картометрический	1.00	-
332	462568.06	2154600.58	Картометрический	1.00	-
333	462597.20	2154785.33	Картометрический	1.00	-
334	462612.42	2154889.28	Картометрический	1.00	-
335	462620.20	2154936.08	Картометрический	1.00	-
336	462644.03	2155089.34	Картометрический	1.00	-
337	462715.40	2155555.05	Картометрический	1.00	-
338	462733.84	2155673.01	Картометрический	1.00	-
339	462746.24	2155746.75	Картометрический	1.00	-
340	462757.48	2155807.17	Картометрический	1.00	-
341	462761.78	2155828.86	Картометрический	1.00	-
342	462786.56	2155945.78	Картометрический	1.00	-
343	462805.99	2156019.36	Картометрический	1.00	-
344	462814.46	2156047.55	Картометрический	1.00	-
345	462824.31	2156077.65	Картометрический	1.00	-
346	462840.12	2156120.48	Картометрический	1.00	-
347	462858.50	2156163.85	Картометрический	1.00	-
348	462879.01	2156205.81	Картометрический	1.00	-
349	462893.58	2156232.66	Картометрический	1.00	-
350	462917.64	2156273.17	Картометрический	1.00	-
351	462942.10	2156311.72	Картометрический	1.00	-
352	462959.46	2156337.48	Картометрический	1.00	-
353	462977.22	2156363.01	Картометрический	1.00	-
1	463004.62	2156397.84	Картометрический	1.00	-

3. Сведения о характерных точках части (частей) границы объекта

Обозначение характерных точек части границы	Координаты, м		Метод определения координат характерной точки	Средняя квадратическая погрешность положения характерной точки (Mt), м	Описание обозначения точки на местности (при наличии)
	X	Y			
1	2	3	4	5	6
Часть №					
-	-	-	-	-	-



Пояснение условных знаков и обозначений:

- граница территории
- граница земельного участка
- граница территории
- граница территории

Масштаб 1:500

ОПИСАНИЕ МЕСТОПОЛОЖЕНИЯ ГРАНИЦ

Зона сельскохозяйственного использования в границах населенных пунктов - СХ1

(наименование объекта, местоположение границ которого описано
(далее - объект)

Раздел 1

Сведения об объекте		
№ п/п	Характеристики объекта	Описание характеристик
1	2	3
1	Местоположение объекта	Воронежская область, Бобровский муниципальный район, Коршевское сельское поселение, село Коршево
2	Площадь объекта \pm величина погрешности определения площади ($P \pm \text{Дельта } P$)	2926310 \pm 5987 м ²
3	Иные характеристики объекта	-

Раздел 2

Сведения о местоположении границ объекта					
1. Система координат: МСК - 36, зона 2					
2. Сведения о характерных точках границ объекта					
Обозначение характерных точек границ	Координаты, м		Метод определения координат характерной точки	Средняя квадратическая погрешность положения характерной точки (Mt), м	Описание обозначения точки на местности (при наличии)
	X	Y			
1	2	3	4	5	6
1	462735.64	2155748.56	Картометрический	1.00	-
2	462676.97	2155742.25	Картометрический	1.00	-
3	462663.54	2155721.26	Картометрический	1.00	-
4	462532.64	2155564.32	Картометрический	1.00	-
5	462392.61	2155409.92	Картометрический	1.00	-
6	462377.14	2155390.60	Картометрический	1.00	-
7	462070.66	2155047.68	Картометрический	1.00	-
8	462056.43	2155057.07	Картометрический	1.00	-
9	462009.56	2155000.89	Картометрический	1.00	-
10	462039.18	2154987.39	Картометрический	1.00	-
11	462129.44	2154896.79	Картометрический	1.00	-
12	462207.89	2154816.72	Картометрический	1.00	-
13	462281.69	2154749.19	Картометрический	1.00	-
14	462329.19	2154690.15	Картометрический	1.00	-
15	462419.37	2154591.48	Картометрический	1.00	-
16	462328.76	2154492.36	Картометрический	1.00	-
17	462468.97	2154355.58	Картометрический	1.00	-
18	462487.09	2154335.19	Картометрический	1.00	-
19	462490.14	2154331.76	Картометрический	1.00	-
20	462493.49	2154330.24	Картометрический	1.00	-
21	462496.39	2154330.88	Картометрический	1.00	-
22	462500.64	2154343.10	Картометрический	1.00	-
23	462514.41	2154387.19	Картометрический	1.00	-
24	462521.83	2154413.98	Картометрический	1.00	-
25	462528.70	2154443.72	Картометрический	1.00	-
26	462534.36	2154471.74	Картометрический	1.00	-
27	462539.90	2154501.26	Картометрический	1.00	-
28	462557.21	2154602.09	Картометрический	1.00	-
29	462586.46	2154786.99	Картометрический	1.00	-
30	462601.79	2154891.31	Картометрический	1.00	-
31	462609.60	2154938.19	Картометрический	1.00	-
32	462633.56	2155091.83	Картометрический	1.00	-
33	462704.77	2155556.64	Картометрический	1.00	-
34	462723.30	2155675.17	Картометрический	1.00	-
1	462735.64	2155748.56	Картометрический	1.00	-

1	2	3	4	5	6
35	462991.37	2156397.08	Картометрический	1.00	-
36	462874.31	2156482.22	Картометрический	1.00	-
37	462833.20	2156466.83	Картометрический	1.00	-
38	462757.65	2156405.98	Картометрический	1.00	-
39	462855.46	2156318.82	Картометрический	1.00	-
40	462680.61	2156064.77	Картометрический	1.00	-
41	462779.83	2156001.67	Картометрический	1.00	-
42	462788.99	2155998.08	Картометрический	1.00	-
43	462795.87	2156021.81	Картометрический	1.00	-
44	462804.66	2156050.43	Картометрический	1.00	-
45	462814.69	2156081.15	Картометрический	1.00	-
46	462830.48	2156124.05	Картометрический	1.00	-
47	462848.94	2156167.84	Картометрический	1.00	-
48	462869.59	2156210.37	Картометрический	1.00	-
49	462884.27	2156237.64	Картометрический	1.00	-
50	462908.44	2156278.65	Картометрический	1.00	-
51	462932.88	2156317.44	Картометрический	1.00	-
52	462950.57	2156344.05	Картометрический	1.00	-
53	462968.77	2156369.20	Картометрический	1.00	-
35	462991.37	2156397.08	Картометрический	1.00	-
54	461584.76	2153295.83	Картометрический	1.00	-
55	461515.97	2153379.08	Картометрический	1.00	-
56	461449.50	2153426.14	Картометрический	1.00	-
57	461361.89	2153482.52	Картометрический	1.00	-
58	461305.43	2153496.18	Картометрический	1.00	-
59	461164.56	2153391.78	Картометрический	1.00	-
60	461076.47	2153314.11	Картометрический	1.00	-
61	461147.58	2153228.71	Картометрический	1.00	-
62	461154.96	2153218.23	Картометрический	1.00	-
63	461067.26	2153145.76	Картометрический	1.00	-
64	461044.83	2153131.76	Картометрический	1.00	-
65	461018.78	2153116.07	Картометрический	1.00	-
66	461012.52	2153110.82	Картометрический	1.00	-
67	460928.67	2153184.70	Картометрический	1.00	-
68	460888.14	2153137.69	Картометрический	1.00	-
69	460964.74	2153045.24	Картометрический	1.00	-
70	460862.67	2152962.49	Картометрический	1.00	-
71	460856.06	2152970.10	Картометрический	1.00	-
72	460852.29	2152966.83	Картометрический	1.00	-
73	460845.73	2152974.36	Картометрический	1.00	-
74	460790.63	2152934.34	Картометрический	1.00	-
75	460775.58	2152921.32	Картометрический	1.00	-
76	460579.11	2152764.95	Картометрический	1.00	-
77	460563.35	2152749.33	Картометрический	1.00	-
78	460393.92	2152599.44	Картометрический	1.00	-
79	460240.73	2152481.76	Картометрический	1.00	-
80	459988.40	2152280.50	Картометрический	1.00	-

1	2	3	4	5	6
81	459957.55	2152252.96	Картометрический	1.00	-
82	459932.29	2152230.82	Картометрический	1.00	-
83	459629.90	2151982.60	Картометрический	1.00	-
84	459604.80	2151961.40	Картометрический	1.00	-
85	459571.81	2151934.88	Картометрический	1.00	-
86	459493.93	2151859.96	Картометрический	1.00	-
87	459516.68	2151834.06	Картометрический	1.00	-
88	459519.72	2151836.98	Картометрический	1.00	-
89	459522.66	2151839.23	Картометрический	1.00	-
90	459527.67	2151837.89	Картометрический	1.00	-
91	459528.82	2151838.23	Картометрический	1.00	-
92	459535.65	2151843.70	Картометрический	1.00	-
93	459588.14	2151889.40	Картометрический	1.00	-
94	459589.75	2151892.28	Картометрический	1.00	-
95	459593.87	2151895.61	Картометрический	1.00	-
96	459596.33	2151896.37	Картометрический	1.00	-
97	459633.75	2151929.09	Картометрический	1.00	-
98	459736.08	2152017.08	Картометрический	1.00	-
99	459891.17	2152151.01	Картометрический	1.00	-
100	459975.60	2152223.97	Картометрический	1.00	-
101	460090.51	2152322.75	Картометрический	1.00	-
102	460148.22	2152372.97	Картометрический	1.00	-
103	460196.34	2152412.58	Картометрический	1.00	-
104	460220.07	2152430.70	Картометрический	1.00	-
105	460244.84	2152448.77	Картометрический	1.00	-
106	460297.25	2152486.06	Картометрический	1.00	-
107	460358.64	2152527.59	Картометрический	1.00	-
108	460366.13	2152532.79	Картометрический	1.00	-
109	460368.23	2152536.41	Картометрический	1.00	-
110	460368.72	2152541.48	Картометрический	1.00	-
111	460372.48	2152544.36	Картометрический	1.00	-
112	460376.60	2152547.08	Картометрический	1.00	-
113	460380.66	2152545.27	Картометрический	1.00	-
114	460382.13	2152545.42	Картометрический	1.00	-
115	460432.50	2152578.49	Картометрический	1.00	-
116	460496.43	2152620.06	Картометрический	1.00	-
117	460540.93	2152646.35	Картометрический	1.00	-
118	460576.14	2152666.58	Картометрический	1.00	-
119	460609.52	2152684.61	Картометрический	1.00	-
120	460635.69	2152698.07	Картометрический	1.00	-
121	460666.33	2152713.10	Картометрический	1.00	-
122	460694.36	2152726.94	Картометрический	1.00	-
123	460734.15	2152745.94	Картометрический	1.00	-
124	460761.49	2152758.68	Картометрический	1.00	-
125	460804.13	2152778.37	Картометрический	1.00	-
126	460860.58	2152803.76	Картометрический	1.00	-
127	460917.41	2152831.45	Картометрический	1.00	-
128	460953.12	2152848.92	Картометрический	1.00	-

1	2	3	4	5	6
129	460993.85	2152869.62	Картометрический	1.00	-
130	460995.43	2152871.49	Картометрический	1.00	-
131	460995.93	2152877.69	Картометрический	1.00	-
132	461000.03	2152880.36	Картометрический	1.00	-
133	461005.40	2152883.54	Картометрический	1.00	-
134	461012.05	2152880.04	Картометрический	1.00	-
135	461013.83	2152880.30	Картометрический	1.00	-
136	461032.05	2152889.59	Картометрический	1.00	-
137	461064.49	2152907.10	Картометрический	1.00	-
138	461106.48	2152931.31	Картометрический	1.00	-
139	461154.04	2152959.85	Картометрический	1.00	-
140	461154.51	2152961.50	Картометрический	1.00	-
141	461154.95	2152971.60	Картометрический	1.00	-
142	461167.86	2152980.86	Картометрический	1.00	-
143	461177.19	2152976.10	Картометрический	1.00	-
144	461178.27	2152976.33	Картометрический	1.00	-
145	461216.52	2153000.38	Картометрический	1.00	-
146	461243.75	2153017.98	Картометрический	1.00	-
147	461276.58	2153041.62	Картометрический	1.00	-
148	461323.15	2153076.37	Картометрический	1.00	-
149	461385.14	2153123.74	Картометрический	1.00	-
150	461462.70	2153187.20	Картометрический	1.00	-
151	461508.32	2153225.97	Картометрический	1.00	-
152	461540.60	2153254.37	Картометрический	1.00	-
153	461566.67	2153278.77	Картометрический	1.00	-
54	461584.76	2153295.83	Картометрический	1.00	-
154	460342.39	2155142.67	Картометрический	1.00	-
155	460160.64	2155260.63	Картометрический	1.00	-
156	460109.27	2155288.08	Картометрический	1.00	-
157	460242.92	2155638.72	Картометрический	1.00	-
158	460257.35	2155675.24	Картометрический	1.00	-
159	460261.98	2155689.55	Картометрический	1.00	-
160	460307.17	2155804.79	Картометрический	1.00	-
161	460256.45	2155829.23	Картометрический	1.00	-
162	460260.70	2155842.66	Картометрический	1.00	-
163	460295.80	2155887.31	Картометрический	1.00	-
164	460316.12	2155920.36	Картометрический	1.00	-
165	460322.42	2155936.86	Картометрический	1.00	-
166	460336.73	2155971.53	Картометрический	1.00	-
167	460341.01	2155984.37	Картометрический	1.00	-
168	460361.04	2156093.78	Картометрический	1.00	-
169	460368.33	2156111.67	Картометрический	1.00	-
170	460379.42	2156132.01	Картометрический	1.00	-
171	460388.27	2156153.04	Картометрический	1.00	-
172	460379.21	2156190.08	Картометрический	1.00	-
173	460392.46	2156215.25	Картометрический	1.00	-
174	460400.70	2156236.52	Картометрический	1.00	-

1	2	3	4	5	6
175	460429.25	2156238.34	Картометрический	1.00	-
176	460441.51	2156274.52	Картометрический	1.00	-
177	460456.52	2156294.51	Картометрический	1.00	-
178	460475.89	2156310.06	Картометрический	1.00	-
179	460484.88	2156324.76	Картометрический	1.00	-
180	460516.60	2156364.90	Картометрический	1.00	-
181	460526.00	2156375.70	Картометрический	1.00	-
182	460515.60	2156384.65	Картометрический	1.00	-
183	460526.20	2156398.25	Картометрический	1.00	-
184	460536.12	2156412.94	Картометрический	1.00	-
185	460454.30	2156319.35	Картометрический	1.00	-
186	460432.80	2156312.32	Картометрический	1.00	-
187	460452.80	2156297.32	Картометрический	1.00	-
188	460437.80	2156277.32	Картометрический	1.00	-
189	460417.80	2156292.32	Картометрический	1.00	-
190	460388.24	2156265.51	Картометрический	1.00	-
191	460225.31	2156185.79	Картометрический	1.00	-
192	460001.69	2156067.09	Картометрический	1.00	-
193	459912.84	2156020.59	Картометрический	1.00	-
194	459736.52	2155853.04	Картометрический	1.00	-
195	459635.65	2155767.96	Картометрический	1.00	-
196	459567.23	2155683.75	Картометрический	1.00	-
197	459548.81	2155635.50	Картометрический	1.00	-
198	459557.58	2155582.00	Картометрический	1.00	-
199	459608.46	2155485.51	Картометрический	1.00	-
200	459655.82	2155441.65	Картометрический	1.00	-
201	459685.65	2155408.31	Картометрический	1.00	-
202	459695.30	2155349.54	Картометрический	1.00	-
203	459687.40	2155314.46	Картометрический	1.00	-
204	459676.88	2155295.16	Картометрический	1.00	-
205	459700.56	2155270.60	Картометрический	1.00	-
206	459687.78	2155214.77	Картометрический	1.00	-
207	459672.10	2155149.52	Картометрический	1.00	-
208	459675.77	2155089.98	Картометрический	1.00	-
209	459702.07	2155046.46	Картометрический	1.00	-
210	459742.99	2154993.94	Картометрический	1.00	-
211	459778.24	2154929.29	Картометрический	1.00	-
212	459795.11	2154832.71	Картометрический	1.00	-
213	459809.02	2154704.94	Картометрический	1.00	-
214	459784.23	2154593.79	Картометрический	1.00	-
215	459772.91	2154537.16	Картометрический	1.00	-
216	459784.15	2154445.35	Картометрический	1.00	-
217	459750.60	2154389.47	Картометрический	1.00	-
218	459697.32	2154338.01	Картометрический	1.00	-
219	459618.01	2154298.78	Картометрический	1.00	-
220	459624.93	2154291.04	Картометрический	1.00	-
221	459493.03	2153926.92	Картометрический	1.00	-
222	459452.70	2153919.88	Картометрический	1.00	-

1	2	3	4	5	6
223	459458.08	2153845.90	Картометрический	1.00	-
224	459427.12	2153786.23	Картометрический	1.00	-
225	459374.84	2153748.37	Картометрический	1.00	-
226	459281.47	2153746.32	Картометрический	1.00	-
227	459143.13	2153783.13	Картометрический	1.00	-
228	459094.74	2153829.49	Картометрический	1.00	-
229	459057.44	2153878.30	Картометрический	1.00	-
230	459037.31	2153916.62	Картометрический	1.00	-
231	459021.02	2153931.84	Картометрический	1.00	-
232	459004.58	2153934.87	Картометрический	1.00	-
233	458957.86	2153916.61	Картометрический	1.00	-
234	458895.57	2153883.13	Картометрический	1.00	-
235	458841.07	2153817.20	Картометрический	1.00	-
236	458815.02	2153780.02	Картометрический	1.00	-
237	458737.01	2153735.11	Картометрический	1.00	-
238	458654.54	2153712.62	Картометрический	1.00	-
239	458594.60	2153701.32	Картометрический	1.00	-
240	458565.88	2153678.17	Картометрический	1.00	-
241	458555.05	2153658.76	Картометрический	1.00	-
242	458531.60	2153590.97	Картометрический	1.00	-
243	458504.44	2153531.81	Картометрический	1.00	-
244	458467.46	2153475.45	Картометрический	1.00	-
245	458467.41	2153451.85	Картометрический	1.00	-
246	458476.89	2153430.51	Картометрический	1.00	-
247	458541.77	2153410.91	Картометрический	1.00	-
248	458583.56	2153391.90	Картометрический	1.00	-
249	458612.78	2153320.57	Картометрический	1.00	-
250	458610.27	2153282.91	Картометрический	1.00	-
251	458611.76	2153280.31	Картометрический	1.00	-
252	458638.51	2153279.00	Картометрический	1.00	-
253	458656.61	2153292.57	Картометрический	1.00	-
254	458748.48	2153339.78	Картометрический	1.00	-
255	458784.41	2153283.59	Картометрический	1.00	-
256	458768.56	2153223.80	Картометрический	1.00	-
257	458736.69	2153167.76	Картометрический	1.00	-
258	458705.81	2153125.09	Картометрический	1.00	-
259	458634.43	2153140.99	Картометрический	1.00	-
260	458587.32	2153121.04	Картометрический	1.00	-
261	458537.99	2153115.64	Картометрический	1.00	-
262	458503.29	2153119.67	Картометрический	1.00	-
263	458467.49	2153107.73	Картометрический	1.00	-
264	458447.76	2153018.44	Картометрический	1.00	-
265	458418.18	2152930.61	Картометрический	1.00	-
266	458301.95	2152784.66	Картометрический	1.00	-
267	458215.51	2152721.19	Картометрический	1.00	-
268	458146.38	2152628.88	Картометрический	1.00	-
269	458019.15	2152550.60	Картометрический	1.00	-
270	457909.20	2152494.75	Картометрический	1.00	-

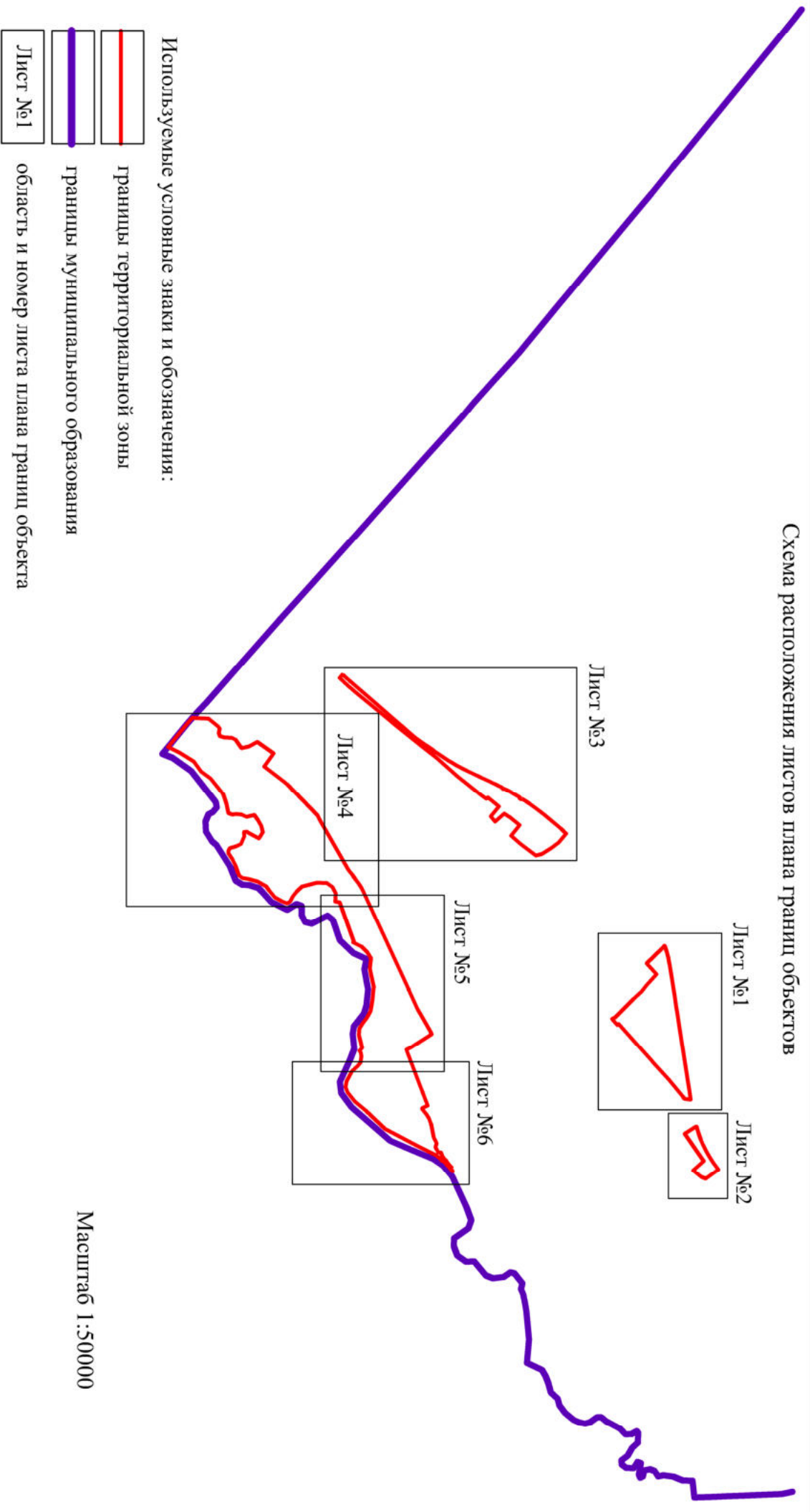
1	2	3	4	5	6
271	458087.65	2152279.12	Картометрический	1.00	-
272	458132.58	2152229.66	Картометрический	1.00	-
273	458283.30	2152236.16	Картометрический	1.00	-
274	458370.94	2152307.71	Картометрический	1.00	-
275	458385.82	2152326.58	Картометрический	1.00	-
276	458378.62	2152367.13	Картометрический	1.00	-
277	458388.47	2152396.69	Картометрический	1.00	-
278	458433.57	2152408.44	Картометрический	1.00	-
279	458495.71	2152411.47	Картометрический	1.00	-
280	458532.57	2152428.55	Картометрический	1.00	-
281	458587.81	2152507.23	Картометрический	1.00	-
282	458655.42	2152491.49	Картометрический	1.00	-
283	458732.60	2152449.15	Картометрический	1.00	-
284	458883.98	2152555.55	Картометрический	1.00	-
285	458795.86	2152676.61	Картометрический	1.00	-
286	458985.93	2152819.43	Картометрический	1.00	-
287	459011.66	2152841.65	Картометрический	1.00	-
288	459287.86	2153125.83	Картометрический	1.00	-
289	459308.12	2153164.91	Картометрический	1.00	-
290	459562.65	2153608.91	Картометрический	1.00	-
291	459576.72	2153629.57	Картометрический	1.00	-
292	459610.92	2153675.43	Картометрический	1.00	-
293	459640.53	2153714.60	Картометрический	1.00	-
294	459673.32	2153758.76	Картометрический	1.00	-
295	459700.41	2153804.26	Картометрический	1.00	-
296	460127.58	2154723.51	Картометрический	1.00	-
297	460133.57	2154737.40	Картометрический	1.00	-
298	460212.97	2154912.09	Картометрический	1.00	-
299	460238.52	2154954.84	Картометрический	1.00	-
300	460333.21	2155121.39	Картометрический	1.00	-
154	460342.39	2155142.67	Картометрический	1.00	-

3. Сведения о характерных точках части (частей) границы объекта

Обозначение характерных точек части границы	Координаты, м		Метод определения координат характерной точки	Средняя квадратическая погрешность положения характерной точки (Mt), м	Описание обозначения точки на местности (при наличии)
	X	Y			
1	2	3	4	5	6
Часть №					
-	-	-	-	-	-

План границ объекта

Схема расположения листов плана границ объектов



Руководитель БУВО «Нормативно-проектный центр»

Подпись _____ Ю.В. Шалыгина Дата « ____ » _____ 2019 г.

Место для оттиска печати (при наличии) лица, составившего описание местоположения границ объекта



Накладене узгоджене зображення і об'єктивні:

- границя територіальної зони
- лінійна точка границі територіальної зони

Масштаб 1:2000

Розробителка: БУВО «Діагностика-проектний центр»
Підпис: Ю.В. Шалютиня Дата «...»... 2019 г.
Місце для отримання печатки (при наявності згоди, сформованого електронного просторування границі об'єкта)



Используемые условные знаки и обозначения:



границы территориальной зоны



характерная точка границ территориальной зоны

Масштаб 1:2000

Руководитель БУВО «Нормативно-проектный центр»

Подпись _____ Ю.В. Шалыгина Дата « ____ » _____ 2019 г.

Место для оттиска печати (при наличии) лица, составившего описание местоположения границ объекта



Используемые условные знаки и обозначения:
— границы территориальной зоны
• характеристические точки границ территориальной зоны



Масштаб 1:2000

Используемые условные знаки и обозначения:
— границы территориальной зоны
— границы муниципального образования
● №12 — характеристика точки границ территориальной зоны

Руководитель БУВД «Нормативно-проектный центр»
Планисс — Ю.В. Плещинский. Дата — _____ 2019 г.
Место для отписки листа (при наличии) иная, установленная законодательством муниципальными границами объекта






Нижельше умовне зображення:
— границя територіальної зони
— границя муніципального об'єкту
— лінійна межа зони

Розроблена БУВО «Інформаційно-проектний центр
Полісся» Ю.В. Іллягіна для «...» 2019 р.
Метою даного листа (при відсутності інших супровідних актів) є встановлення меж зони



Масштаб 1:2000

Используемые условные знаки и обозначения:

-  границы территориальной зоны
-  границы муниципального образования
-  дирекционные точки границ территориальной зоны

Руководитель БУВО «Нормативно-проектный центр»
Подпись _____ Ю.В. Шалыгина Дата «__» _____ 2019 г.
Место для отгиска печати (при наличии) лица, составившего описание местоположения границ объекта

ОПИСАНИЕ МЕСТОПОЛОЖЕНИЯ ГРАНИЦ

Зона сельскохозяйственного производства - СХ2

(наименование объекта, местоположение границ которого описано
(далее - объект)

Раздел 1

Сведения об объекте		
№ п/п	Характеристики объекта	Описание характеристик
1	2	3
1	Местоположение объекта	Воронежская область, Бобровский муниципальный район, Коршевское сельское поселение, село Коршево
2	Площадь объекта \pm величина погрешности определения площади ($P \pm \text{Дельта } P$)	918275 \pm 3354 м ²
3	Иные характеристики объекта	-

Раздел 2

Сведения о местоположении границ объекта					
1. Система координат: МСК - 36, зона 2					
2. Сведения о характерных точках границ объекта					
Обозначение характерных точек границ	Координаты, м		Метод определения координат характерной точки	Средняя квадратическая погрешность положения характерной точки (Mt), м	Описание обозначения точки на местности (при наличии)
	X	Y			
1	2	3	4	5	6
1	462788.99	2155998.08	Картометрический	1.00	-
2	462779.83	2156001.67	Картометрический	1.00	-
3	462680.61	2156064.77	Картометрический	1.00	-
4	462573.43	2155937.49	Картометрический	1.00	-
5	462563.06	2155919.21	Картометрический	1.00	-
6	462521.50	2155888.58	Картометрический	1.00	-
7	462515.24	2155891.58	Картометрический	1.00	-
8	462493.32	2155854.05	Картометрический	1.00	-
9	462500.82	2155848.58	Картометрический	1.00	-
10	462536.66	2155823.21	Картометрический	1.00	-
11	462544.36	2155817.19	Картометрический	1.00	-
12	462557.16	2155807.02	Картометрический	1.00	-
13	462561.78	2155812.71	Картометрический	1.00	-
14	462660.56	2155751.85	Картометрический	1.00	-
15	462676.97	2155742.25	Картометрический	1.00	-
16	462735.64	2155748.56	Картометрический	1.00	-
17	462746.91	2155809.08	Картометрический	1.00	-
18	462747.10	2155810.44	Картометрический	1.00	-
19	462747.49	2155812.73	Картометрический	1.00	-
20	462776.04	2155948.57	Картометрический	1.00	-
1	462788.99	2155998.08	Картометрический	1.00	-
21	462487.42	2154309.56	Картометрический	1.00	-
22	462485.48	2154312.03	Картометрический	1.00	-
23	462480.72	2154318.12	Картометрический	1.00	-
24	462455.10	2154341.60	Картометрический	1.00	-
25	462385.38	2154409.10	Картометрический	1.00	-
26	462355.37	2154436.50	Картометрический	1.00	-
27	462080.33	2154134.14	Картометрический	1.00	-
28	461727.15	2153826.44	Картометрический	1.00	-
29	461525.07	2153639.07	Картометрический	1.00	-
30	461361.89	2153482.52	Картометрический	1.00	-
31	461449.50	2153426.14	Картометрический	1.00	-
32	461515.97	2153379.08	Картометрический	1.00	-
33	461584.76	2153295.83	Картометрический	1.00	-
34	461650.58	2153360.68	Картометрический	1.00	-

1	2	3	4	5	6
35	461723.24	2153433.83	Картометрический	1.00	-
36	461806.80	2153517.98	Картометрический	1.00	-
37	461906.64	2153620.05	Картометрический	1.00	-
38	462037.47	2153755.16	Картометрический	1.00	-
39	462072.45	2153790.52	Картометрический	1.00	-
40	462072.49	2153791.43	Картометрический	1.00	-
41	462071.83	2153795.32	Картометрический	1.00	-
42	462076.66	2153799.85	Картометрический	1.00	-
43	462080.61	2153798.93	Картометрический	1.00	-
44	462081.40	2153799.02	Картометрический	1.00	-
45	462112.49	2153830.11	Картометрический	1.00	-
46	462162.00	2153880.19	Картометрический	1.00	-
47	462215.39	2153935.76	Картометрический	1.00	-
48	462271.92	2153994.49	Картометрический	1.00	-
49	462309.80	2154035.43	Картометрический	1.00	-
50	462355.05	2154088.28	Картометрический	1.00	-
51	462386.99	2154129.46	Картометрический	1.00	-
52	462421.45	2154174.73	Картометрический	1.00	-
53	462436.81	2154198.60	Картометрический	1.00	-
54	462443.76	2154210.47	Картометрический	1.00	-
55	462450.50	2154222.40	Картометрический	1.00	-
56	462458.18	2154237.84	Картометрический	1.00	-
57	462457.92	2154239.50	Картометрический	1.00	-
58	462456.20	2154242.94	Картометрический	1.00	-
59	462458.92	2154248.30	Картометрический	1.00	-
60	462462.81	2154248.39	Картометрический	1.00	-
61	462463.51	2154248.63	Картометрический	1.00	-
62	462478.00	2154282.31	Картометрический	1.00	-
63	462487.84	2154308.10	Картометрический	1.00	-
21	462487.42	2154309.56	Картометрический	1.00	-
64	461154.96	2153218.23	Картометрический	1.00	-
65	461147.58	2153228.71	Картометрический	1.00	-
66	461076.47	2153314.11	Картометрический	1.00	-
67	461019.75	2153262.10	Картометрический	1.00	-
68	460968.48	2153216.34	Картометрический	1.00	-
69	460955.79	2153204.76	Картометрический	1.00	-
70	460952.27	2153207.11	Картометрический	1.00	-
71	460937.82	2153194.22	Картометрический	1.00	-
72	460928.67	2153184.70	Картометрический	1.00	-
73	461012.52	2153110.82	Картометрический	1.00	-
74	461018.78	2153116.07	Картометрический	1.00	-
75	461044.83	2153131.76	Картометрический	1.00	-
76	461067.26	2153145.76	Картометрический	1.00	-
64	461154.96	2153218.23	Картометрический	1.00	-
77	460964.74	2153045.24	Картометрический	1.00	-
78	460888.14	2153137.69	Картометрический	1.00	-

1	2	3	4	5	6
79	460853.69	2153127.63	Картометрический	1.00	-
80	460812.44	2153142.50	Картометрический	1.00	-
81	460753.02	2153088.09	Картометрический	1.00	-
82	460849.50	2152977.65	Картометрический	1.00	-
83	460845.73	2152974.36	Картометрический	1.00	-
84	460852.29	2152966.83	Картометрический	1.00	-
85	460856.06	2152970.10	Картометрический	1.00	-
86	460862.67	2152962.49	Картометрический	1.00	-
77	460964.74	2153045.24	Картометрический	1.00	-
87	459517.16	2151829.51	Картометрический	1.00	-
88	459516.68	2151834.06	Картометрический	1.00	-
89	459493.93	2151859.96	Картометрический	1.00	-
90	459410.99	2151954.17	Картометрический	1.00	-
91	458883.98	2152555.55	Картометрический	1.00	-
92	458732.60	2152449.15	Картометрический	1.00	-
93	458673.57	2152390.88	Картометрический	1.00	-
94	458655.15	2152331.23	Картометрический	1.00	-
95	458516.65	2152222.08	Картометрический	1.00	-
96	458624.86	2152093.64	Картометрический	1.00	-
97	458936.28	2151743.23	Картометрический	1.00	-
98	459108.87	2151561.56	Картометрический	1.00	-
99	459132.72	2151585.22	Картометрический	1.00	-
100	459178.21	2151534.97	Картометрический	1.00	-
101	459324.37	2151661.08	Картометрический	1.00	-
102	459391.45	2151719.24	Картометрический	1.00	-
103	459460.39	2151778.86	Картометрический	1.00	-
104	459516.17	2151827.45	Картометрический	1.00	-
87	459517.16	2151829.51	Картометрический	1.00	-

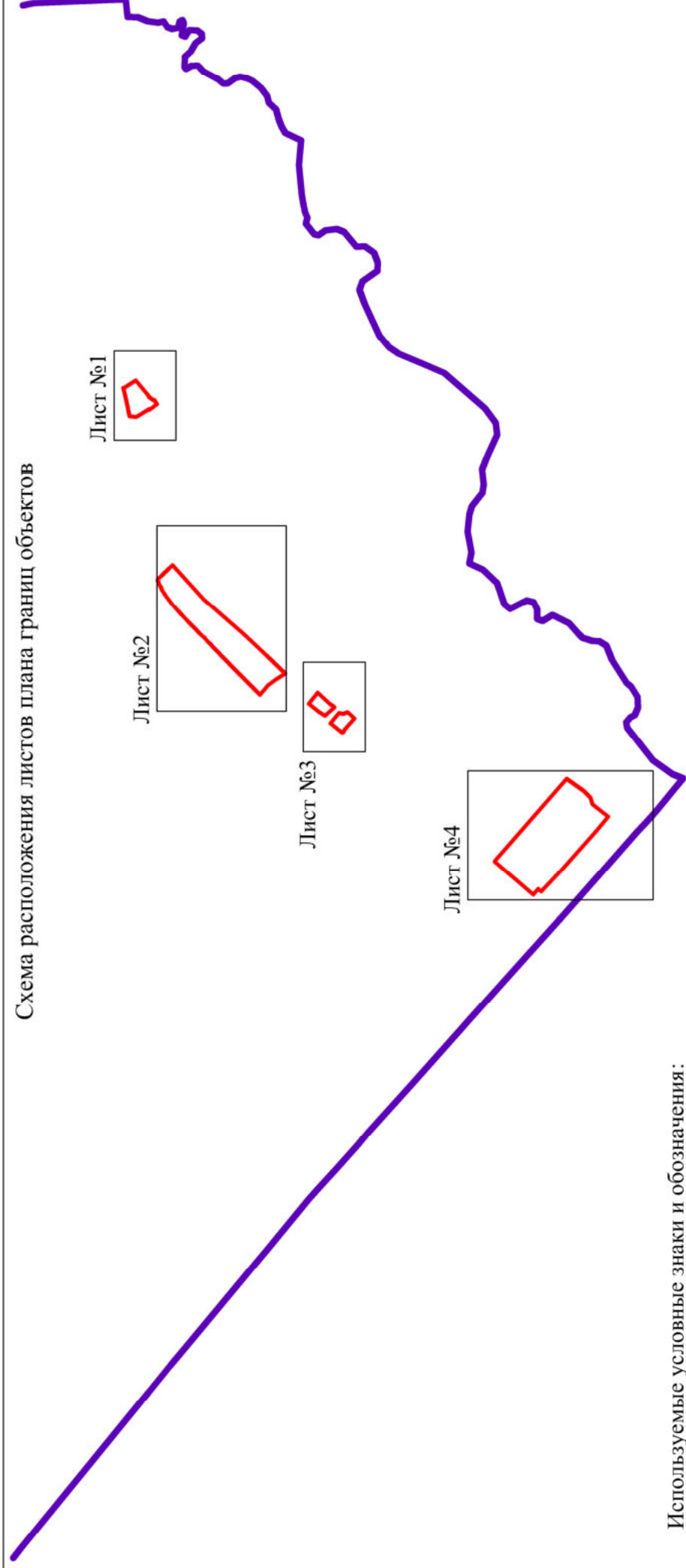
3. Сведения о характерных точках части (частей) границы объекта

Обозначение характерных точек части границы	Координаты, м		Метод определения координат характерной точки	Средняя квадратическая погрешность положения характерной точки (Mt), м	Описание обозначения точки на местности (при наличии)
	X	Y			
1	2	3	4	5	6
Часть №					
-	-	-	-	-	-




Раздел 4

План границ объекта

Схема расположения листов плана границ объектов



Используемые условные знаки и обозначения:

-  границы территориальной зоны
-  границы муниципального образования
-  область и номер листа плана границ объекта

Масштаб 1:50000

Руководитель БУВО «Нормативно-проектный центр»

Подпись _____ Ю.В. Шалыгина Дага « _____ » _____ 2019 г.

Место для оттиска печати (при наличии) лица, составившего описание местоположения границ объекта



Масштаб 1:2000

Используемые условные знаки и обозначения:



границы территориальной зоны




характерная точка границ территориальной зоны

Руководитель БУВО «Нормативно-проектный центр»
Подпись _____ Ю.В. Шалыгина Дата « ____ » _____ 2019 г.
Место для оттиска печати (при наличии) лица, составившего описание местоположения границ объекта



Используемые условные знаки и обозначения:
— граница территориальной зоны
• № — характерная точка границ территориальной зоны

Масштаб 1:2000



Используемые условные знаки и обозначения:



границы территориальной зоны



характерная точка границ территориальной зоны

Масштаб 1:2000

Руководитель БУВО «Нормативно-проектный центр»

Подпись _____

Ю.В. Шальгина Дата « ____ » _____




2019 г.

Место для оттиска печати (при наличии) лица, составившего описание местоположения границ объекта



Масштаб 1:2000

Используемые условные знаки и обозначения:

-  границы территориальной зоны
-  границы муниципального образования
-  дирекционная точка границы территориальной зоны

Руководитель БУВО «Нормативно-проектный центр»
Подпись _____ Ю.В. Шалыгина Дата «__» _____ 2019 г.
Место для отгиска печати (при наличии) лица, составившего описание местоположения границ объекта

ОПИСАНИЕ МЕСТОПОЛОЖЕНИЯ ГРАНИЦ

Зона рекреационного назначения - объектов отдыха - Р1

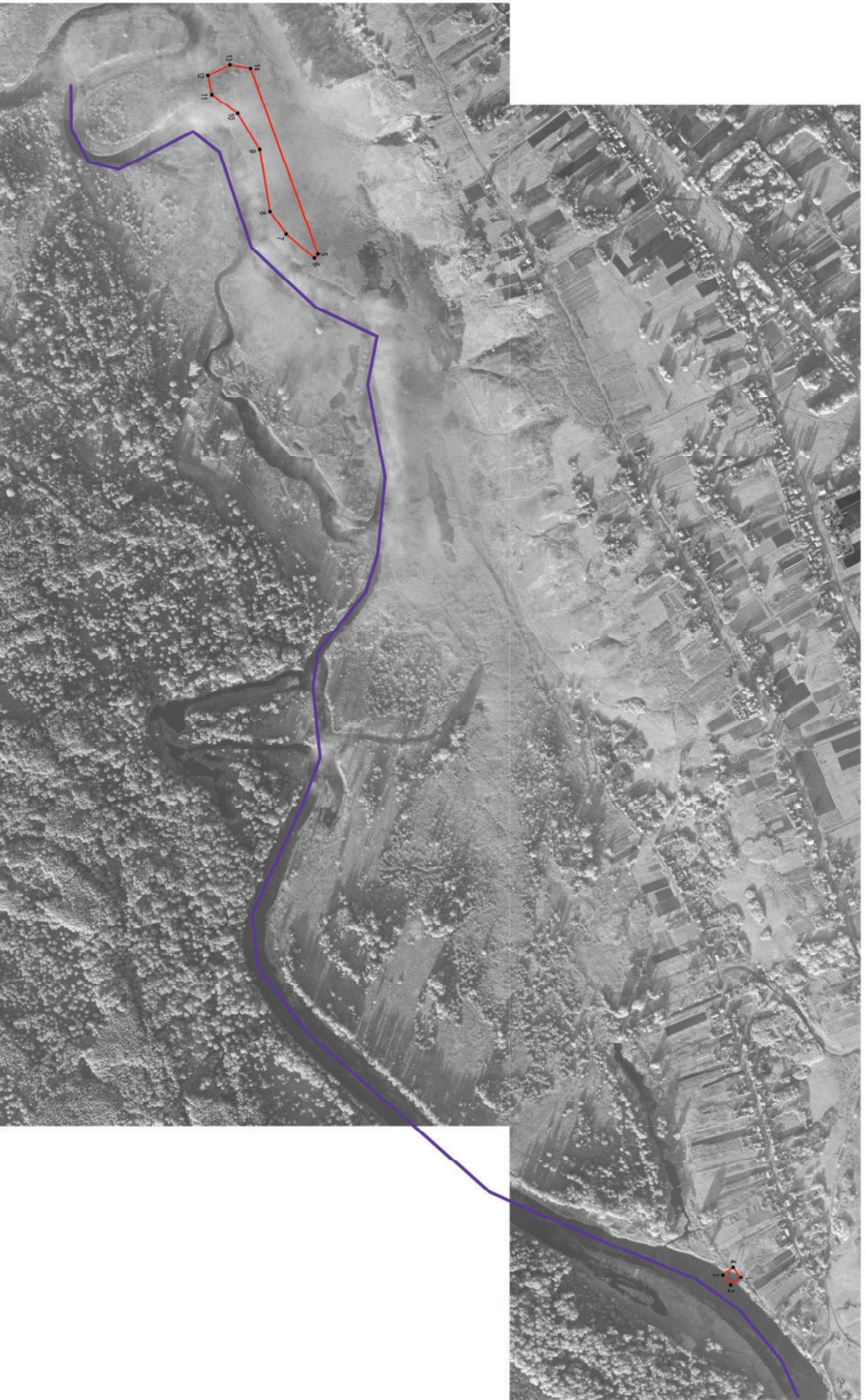
(наименование объекта, местоположение границ которого описано
(далее - объект)

Раздел 1

Сведения об объекте		
№ п/п	Характеристики объекта	Описание характеристик
1	2	3
1	Местоположение объекта	Воронежская область, Бобровский муниципальный район, Коршевское сельское поселение, село Коршево
2	Площадь объекта \pm величина погрешности определения площади ($P \pm \text{Дельта } P$)	21545 \pm 514 м ²
3	Иные характеристики объекта	-

Раздел 2

Сведения о местоположении границ объекта					
1. Система координат: МСК - 36, зона 2					
2. Сведения о характерных точках границ объекта					
Обозначение характерных точек границ	Координаты, м		Метод определения координат характерной точки	Средняя квадратическая погрешность положения характерной точки (Mt), м	Описание обозначения точки на местности (при наличии)
	X	Y			
1	2	3	4	5	6
1	460452.80	2156297.32	Картометрический	1.00	-
2	460432.80	2156312.32	Картометрический	1.00	-
3	460417.80	2156292.32	Картометрический	1.00	-
4	460437.80	2156277.32	Картометрический	1.00	-
1	460452.80	2156297.32	Картометрический	1.00	-
5	459624.93	2154291.04	Картометрический	1.00	-
6	459618.01	2154298.78	Картометрический	1.00	-
7	459562.77	2154252.17	Картометрический	1.00	-
8	459531.07	2154207.18	Картометрический	1.00	-
9	459510.97	2154085.63	Картометрический	1.00	-
10	459467.84	2154015.76	Картометрический	1.00	-
11	459417.15	2153978.27	Картометрический	1.00	-
12	459409.52	2153941.41	Картометрический	1.00	-
13	459452.70	2153919.88	Картометрический	1.00	-
14	459493.03	2153926.92	Картометрический	1.00	-
5	459624.93	2154291.04	Картометрический	1.00	-
3. Сведения о характерных точках части (частей) границы объекта					
Обозначение характерных точек части границы	Координаты, м		Метод определения координат характерной точки	Средняя квадратическая погрешность положения характерной точки (Mt), м	Описание обозначения точки на местности (при наличии)
	X	Y			
1	2	3	4	5	6
Часть №					
-	-	-	-	-	-



Используемые условные знаки и обозначения:

-  границы территориальной зоны
-  границы муниципального образования
-  характеристическая точка границ территориальной зоны

Масштаб 1:5000

Руководитель БУВО «Нормативно-проектный центр»
Подпись _____ Ю.В. Шалыгина Дата « ____ » _____ 2019 г.
Место для оттиска печати (при наличии) лица, составившего описание местоположения границ объекта

ОПИСАНИЕ МЕСТОПОЛОЖЕНИЯ ГРАНИЦ

Зона ритуальных объектов - СН1

(наименование объекта, местоположение границ которого описано
(далее - объект)


Раздел 1

Сведения об объекте		
№ п/п	Характеристики объекта	Описание характеристик
1	2	3
1	Местоположение объекта	Воронежская область, Бобровский муниципальный район, Коршевское сельское поселение, село Коршево
2	Площадь объекта \pm величина погрешности определения площади ($P \pm \text{Дельта } P$)	28015 \pm 586 м ²
3	Иные характеристики объекта	-

Раздел 2

Сведения о местоположении границ объекта					
1. Система координат: МСК - 36, зона 2					
2. Сведения о характерных точках границ объекта					
Обозначение характерных точек границ	Координаты, м		Метод определения координат характерной точки	Средняя квадратическая погрешность положения характерной точки (Mt), м	Описание обозначения точки на местности (при наличии)
	X	Y			
1	2	3	4	5	6
1	462056.43	2155057.07	Картометрический	1.00	-
2	462038.68	2155068.48	Картометрический	1.00	-
3	461995.79	2155095.97	Картометрический	1.00	-
4	461944.33	2155127.07	Картометрический	1.00	-
5	461925.53	2155139.03	Картометрический	1.00	-
6	461857.66	2155076.51	Картометрический	1.00	-
7	461821.36	2155042.91	Картометрический	1.00	-
8	461843.75	2155012.91	Картометрический	1.00	-
9	461873.26	2154966.47	Картометрический	1.00	-
10	461884.53	2154948.74	Картометрический	1.00	-
11	461914.15	2154914.25	Картометрический	1.00	-
12	461921.35	2154917.82	Картометрический	1.00	-
13	461943.91	2154924.69	Картометрический	1.00	-
14	462009.56	2155000.89	Картометрический	1.00	-
1	462056.43	2155057.07	Картометрический	1.00	-
3. Сведения о характерных точках части (частей) границы объекта					
Обозначение характерных точек части границы	Координаты, м		Метод определения координат характерной точки	Средняя квадратическая погрешность положения характерной точки (Mt), м	Описание обозначения точки на местности (при наличии)
	X	Y			
1	2	3	4	5	6
Часть №					
-	-	-	-	-	-

План границ объекта



Руководитель БУВО «Нормативно-проектный центр»

Подпись _____ Ю.В. Шалыгина Дата « ____ » _____ 2019 г.

Место для оттиска печати (при наличии) лица, составившего описание местоположения границ объекта

**ГРАФИЧЕСКОЕ ОПИСАНИЕ МЕСТОПОЛОЖЕНИЯ ГРАНИЦ
ТЕРРИТОРИАЛЬНЫХ ЗОН, ПЕРЕЧЕНЬ КООРДИНАТ ХАРАКТЕРНЫХ
ТОЧЕК ГРАНИЦ ТЕРРИТОРИАЛЬНЫХ ЗОН, РАСПОЛОЖЕННЫХ ЗА
ГРАНИЦАМИ НАСЕЛЕННЫХ ПУНКТОВ НА ТЕРРИТОРИИ
КОРШЕВСКОГО СЕЛЬСКОГО ПОСЕЛЕНИЯ**

ОПИСАНИЕ МЕСТОПОЛОЖЕНИЯ ГРАНИЦ

Зона улиц, дорог, инженерной и транспортной инфраструктуры - ИТ1

(наименование объекта, местоположение границ которого описано
(далее - объект)

Раздел 1

Сведения об объекте		
№ п/п	Характеристики объекта	Описание характеристик
1	2	3
1	Местоположение объекта	Воронежская область, Бобровский муниципальный район, Коршевское сельское поселение
2	Площадь объекта \pm величина погрешности определения площади ($P \pm \text{Дельта } P$)	197083 \pm 7769 м ²
3	Иные характеристики объекта	-

Раздел 2

Сведения о местоположении границ объекта					
1. Система координат: МСК - 36, зона 2					
2. Сведения о характерных точках границ объекта					
Обозначение характерных точек границ	Координаты, м		Метод определения координат характерной точки	Средняя квадратическая погрешность положения характерной точки (Mt), м	Описание обозначения точки на местности (при наличии)
	X	Y			
1	2	3	4	5	6
1	465632.99	2158889.28	Картометрический	5.00	-
2	465627.30	2158898.69	Картометрический	5.00	-
3	465605.38	2158883.50	Картометрический	5.00	-
4	465584.51	2158868.50	Картометрический	5.00	-
5	465576.70	2158878.27	Картометрический	5.00	-
6	465558.69	2158863.18	Картометрический	5.00	-
7	465531.22	2158839.34	Картометрический	5.00	-
8	465449.87	2158759.06	Картометрический	5.00	-
9	465350.67	2158655.86	Картометрический	5.00	-
10	465298.08	2158603.25	Картометрический	5.00	-
11	465179.31	2158479.10	Картометрический	5.00	-
12	465106.57	2158404.95	Картометрический	5.00	-
13	465073.54	2158369.27	Картометрический	5.00	-
14	465013.78	2158304.49	Картометрический	5.00	-
15	464963.10	2158247.07	Картометрический	5.00	-
16	464847.81	2158116.46	Картометрический	5.00	-
17	464609.54	2157842.21	Картометрический	5.00	-
18	464439.56	2157649.18	Картометрический	5.00	-
19	464389.15	2157593.05	Картометрический	5.00	-
20	464375.66	2157578.44	Картометрический	5.00	-
21	464361.60	2157563.63	Картометрический	5.00	-
22	464341.05	2157544.34	Картометрический	5.00	-
23	464304.60	2157511.32	Картометрический	5.00	-
24	464237.07	2157454.53	Картометрический	5.00	-
25	464115.95	2157353.52	Картометрический	5.00	-
26	463981.58	2157240.82	Картометрический	5.00	-
27	463861.56	2157141.39	Картометрический	5.00	-
28	463540.08	2156873.98	Картометрический	1.00	-
29	463456.45	2156806.68	Картометрический	1.00	-
30	463106.48	2156521.32	Картометрический	1.00	-
31	463076.14	2156492.45	Картометрический	1.00	-
32	463049.76	2156466.60	Картометрический	1.00	-
33	463020.89	2156434.24	Картометрический	1.00	-
34	463000.05	2156408.00	Картометрический	5.00	-
35	462998.55	2156407.52	Картометрический	5.00	-
36	462995.40	2156407.61	Картометрический	5.00	-

1	2	3	4	5	6
37	462993.64	2156405.66	Картометрический	5.00	-
38	463004.62	2156397.84	Картометрический	1.00	-
39	462977.22	2156363.01	Картометрический	5.00	-
40	462959.46	2156337.48	Картометрический	5.00	-
41	462942.10	2156311.72	Картометрический	5.00	-
42	462917.64	2156273.17	Картометрический	5.00	-
43	462893.58	2156232.66	Картометрический	5.00	-
44	462879.01	2156205.81	Картометрический	5.00	-
45	462858.50	2156163.85	Картометрический	5.00	-
46	462840.12	2156120.48	Картометрический	5.00	-
47	462824.31	2156077.65	Картометрический	5.00	-
48	462814.46	2156047.55	Картометрический	5.00	-
49	462805.99	2156019.36	Картометрический	5.00	-
50	462786.56	2155945.78	Картометрический	1.00	-
51	462761.78	2155828.86	Картометрический	1.00	-
52	462757.48	2155807.17	Картометрический	1.00	-
53	462746.24	2155746.75	Картометрический	1.00	-
54	462733.84	2155673.01	Картометрический	1.00	-
55	462715.40	2155555.05	Картометрический	1.00	-
56	462644.03	2155089.34	Картометрический	1.00	-
57	462620.20	2154936.08	Картометрический	1.00	-
58	462612.42	2154889.28	Картометрический	1.00	-
59	462597.20	2154785.33	Картометрический	1.00	-
60	462568.06	2154600.58	Картометрический	1.00	-
61	462550.72	2154499.27	Картометрический	1.00	-
62	462544.97	2154468.40	Картометрический	1.00	-
63	462539.38	2154441.13	Картометрический	1.00	-
64	462532.44	2154411.02	Картометрический	1.00	-
65	462525.23	2154383.94	Картометрический	1.00	-
66	462510.37	2154338.11	Картометрический	1.00	-
67	462503.83	2154319.60	Картометрический	1.00	-
68	462487.96	2154277.64	Картометрический	1.00	-
69	462471.89	2154240.08	Картометрический	1.00	-
70	462459.93	2154216.04	Картометрический	1.00	-
71	462452.92	2154203.40	Картометрический	1.00	-
72	462445.67	2154191.67	Картометрический	1.00	-
73	462430.35	2154168.33	Картометрический	1.00	-
74	462399.80	2154127.29	Картометрический	1.00	-
75	462362.48	2154080.17	Картометрический	1.00	-
76	462317.29	2154027.31	Картометрический	1.00	-
77	462279.72	2153986.55	Картометрический	5.00	-
78	462224.17	2153929.50	Картометрический	5.00	-
79	462168.85	2153871.79	Картометрический	1.00	-
80	462118.70	2153820.88	Картометрический	1.00	-
81	462084.21	2153785.89	Картометрический	1.00	-
82	462046.04	2153747.24	Картометрический	1.00	-
83	461915.38	2153612.24	Картометрический	5.00	-
84	461814.78	2153509.34	Картометрический	5.00	-

1	2	3	4	5	6
85	461737.15	2153431.20	Картометрический	5.00	-
86	461661.23	2153354.99	Картометрический	5.00	-
87	461592.16	2153287.09	Картометрический	5.00	-
88	461573.24	2153269.26	Картометрический	5.00	-
89	461548.28	2153245.75	Картометрический	5.00	-
90	461514.95	2153216.29	Картометрический	5.00	-
91	461470.13	2153178.00	Картометрический	5.00	-
92	461392.54	2153114.28	Картометрический	5.00	-
93	461330.10	2153066.42	Картометрический	5.00	-
94	461287.14	2153034.31	Картометрический	5.00	-
95	461284.18	2153032.07	Картометрический	5.00	-
96	461250.35	2153008.04	Картометрический	5.00	-
97	461222.59	2152990.24	Картометрический	5.00	-
98	461193.77	2152972.33	Картометрический	5.00	-
99	461175.28	2152960.27	Картометрический	5.00	-
100	461157.70	2152948.80	Картометрический	5.00	-
101	461112.14	2152921.46	Картометрический	5.00	-
102	461069.63	2152897.02	Картометрический	5.00	-
103	461037.06	2152879.49	Картометрический	5.00	-
104	461019.30	2152870.48	Картометрический	5.00	-
105	461013.01	2152867.29	Картометрический	5.00	-
106	461004.22	2152862.83	Картометрический	5.00	-
107	460957.81	2152839.29	Картометрический	5.00	-
108	460922.05	2152821.58	Картометрический	5.00	-
109	460864.96	2152794.02	Картометрический	5.00	-
110	460808.57	2152767.89	Картометрический	5.00	-
111	460766.48	2152749.04	Картометрический	5.00	-
112	460738.59	2152736.15	Картометрический	5.00	-
113	460698.20	2152716.80	Картометрический	5.00	-
114	460670.70	2152703.78	Картометрический	5.00	-
115	460640.96	2152688.92	Картометрический	5.00	-
116	460614.64	2152675.27	Картометрический	5.00	-
117	460581.22	2152657.12	Картометрический	5.00	-
118	460545.72	2152636.88	Картометрический	5.00	-
119	460502.25	2152610.67	Картометрический	5.00	-
120	460439.14	2152569.60	Картометрический	5.00	-
121	460403.33	2152545.73	Картометрический	5.00	-
122	460381.59	2152531.15	Картометрический	5.00	-
123	460363.63	2152519.00	Картометрический	5.00	-
124	460327.25	2152493.63	Картометрический	5.00	-
125	460289.34	2152466.52	Картометрический	5.00	-
126	460251.59	2152439.63	Картометрический	5.00	-
127	460227.14	2152421.63	Картометрический	5.00	-
128	460205.18	2152404.40	Картометрический	5.00	-
129	460155.45	2152363.63	Картометрический	5.00	-
130	460097.85	2152314.20	Картометрический	5.00	-
131	459982.85	2152215.52	Картометрический	5.00	-
132	459898.44	2152142.71	Картометрический	5.00	-

1	2	3	4	5	6
133	459743.42	2152008.71	Картометрический	5.00	-
134	459666.38	2151942.47	Картометрический	5.00	-
135	459609.27	2151892.97	Картометрический	5.00	-
136	459529.67	2151824.62	Картометрический	5.00	-
137	459466.97	2151770.38	Картометрический	5.00	-
138	459398.37	2151710.69	Картометрический	5.00	-
139	459331.45	2151653.60	Картометрический	5.00	-
140	459184.81	2151527.73	Картометрический	5.00	-
141	459178.21	2151534.97	Картометрический	5.00	-
142	459115.38	2151479.43	Картометрический	5.00	-
143	459094.37	2151461.57	Картометрический	5.00	-
144	459068.18	2151439.28	Картометрический	5.00	-
145	458937.10	2151325.47	Картометрический	5.00	-
146	458942.66	2151318.63	Картометрический	5.00	-
147	458949.87	2151310.58	Картометрический	5.00	-
148	459081.51	2151422.50	Картометрический	5.00	-
149	459109.11	2151445.81	Картометрический	5.00	-
150	459130.91	2151464.24	Картометрический	5.00	-
151	459193.93	2151518.78	Картометрический	5.00	-
152	459339.06	2151644.31	Картометрический	5.00	-
153	459405.71	2151701.97	Картометрический	5.00	-
154	459474.45	2151762.33	Картометрический	5.00	-
155	459526.07	2151808.93	Картометрический	5.00	-
156	459528.52	2151810.26	Картометрический	5.00	-
157	459532.38	2151810.53	Картометрический	5.00	-
158	459538.11	2151815.38	Картометрический	5.00	-
159	459538.77	2151819.34	Картометрический	5.00	-
160	459541.27	2151821.96	Картометрический	5.00	-
161	459616.64	2151886.42	Картометрический	5.00	-
162	459672.52	2151933.87	Картометрический	5.00	-
163	459749.93	2152000.49	Картометрический	5.00	-
164	459905.79	2152135.33	Картометрический	5.00	-
165	459989.52	2152207.66	Картометрический	5.00	-
166	460104.34	2152306.32	Картометрический	5.00	-
167	460162.03	2152355.91	Картометрический	5.00	-
168	460211.63	2152396.19	Картометрический	5.00	-
169	460234.32	2152413.24	Картометрический	5.00	-
170	460257.05	2152430.31	Картометрический	5.00	-
171	460333.27	2152484.96	Картометрический	5.00	-
172	460369.25	2152509.60	Картометрический	5.00	-
173	460379.16	2152516.44	Картометрический	5.00	-
174	460380.23	2152516.33	Картометрический	5.00	-
175	460384.76	2152515.05	Картометрический	5.00	-
176	460393.79	2152520.68	Картометрический	5.00	-
177	460394.12	2152525.80	Картометрический	5.00	-
178	460394.81	2152526.87	Картометрический	5.00	-
179	460411.20	2152537.82	Картометрический	5.00	-
180	460445.04	2152560.47	Картометрический	5.00	-

1	2	3	4	5	6
181	460508.21	2152601.38	Картометрический	5.00	-
182	460551.63	2152627.51	Картометрический	5.00	-
183	460586.76	2152647.81	Картометрический	5.00	-
184	460620.12	2152665.60	Картометрический	5.00	-
185	460646.82	2152679.68	Картометрический	5.00	-
186	460675.84	2152694.27	Картометрический	5.00	-
187	460703.01	2152707.21	Картометрический	5.00	-
188	460743.65	2152726.84	Картометрический	5.00	-
189	460772.06	2152739.90	Картометрический	5.00	-
190	460812.92	2152758.25	Картометрический	5.00	-
191	460869.67	2152784.59	Картометрический	5.00	-
192	460926.76	2152812.18	Картометрический	5.00	-
193	460962.27	2152829.71	Картометрический	5.00	-
194	461003.66	2152850.67	Картометрический	5.00	-
195	461006.04	2152850.96	Картометрический	5.00	-
196	461015.09	2152850.48	Картометрический	5.00	-
197	461026.64	2152857.18	Картометрический	5.00	-
198	461026.59	2152861.25	Картометрический	5.00	-
199	461026.90	2152862.20	Картометрический	5.00	-
200	461027.78	2152862.71	Картометрический	5.00	-
201	461041.80	2152870.34	Картометрический	5.00	-
202	461074.15	2152887.63	Картометрический	5.00	-
203	461117.05	2152912.79	Картометрический	5.00	-
204	461182.74	2152952.35	Картометрический	5.00	-
205	461227.79	2152980.95	Картометрический	5.00	-
206	461256.68	2152999.18	Картометрический	5.00	-
207	461293.17	2153024.92	Картометрический	5.00	-
208	461335.99	2153057.45	Картометрический	5.00	-
209	461398.88	2153105.05	Картометрический	5.00	-
210	461458.46	2153153.35	Картометрический	5.00	-
211	461521.02	2153141.54	Картометрический	5.00	-
212	461549.09	2153115.04	Картометрический	5.00	-
213	461576.00	2153083.98	Картометрический	5.00	-
214	461614.26	2153039.57	Картометрический	5.00	-
215	461666.43	2152980.71	Картометрический	1.00	-
216	461735.89	2152904.78	Картометрический	1.00	-
217	461789.73	2152844.49	Картометрический	1.00	-
218	461815.05	2152816.21	Картометрический	1.00	-
219	461844.36	2152786.65	Картометрический	1.00	-
220	461873.50	2152758.02	Картометрический	1.00	-
221	461883.88	2152749.07	Картометрический	1.00	-
222	461896.63	2152738.12	Картометрический	1.00	-
223	461952.64	2152692.49	Картометрический	1.00	-
224	461980.97	2152668.05	Картометрический	1.00	-
225	461995.05	2152654.57	Картометрический	1.00	-
226	462000.73	2152649.58	Картометрический	5.00	-
227	461997.23	2152639.47	Картометрический	1.00	-
228	462001.25	2152636.15	Картометрический	5.00	-

1	2	3	4	5	6
229	462009.65	2152629.25	Картометрический	5.00	-
230	462017.51	2152632.79	Картометрический	5.00	-
231	462044.11	2152604.52	Картометрический	5.00	-
232	462068.11	2152576.97	Картометрический	5.00	-
233	462071.43	2152572.05	Картометрический	5.00	-
234	462071.61	2152568.51	Картометрический	5.00	-
235	462069.52	2152564.96	Картометрический	5.00	-
236	462082.74	2152548.04	Картометрический	5.00	-
237	462087.89	2152549.46	Картометрический	5.00	-
238	462091.59	2152548.40	Картометрический	5.00	-
239	462101.19	2152539.75	Картометрический	5.00	-
240	462283.39	2152323.42	Картометрический	5.00	-
241	462388.01	2152200.88	Картометрический	5.00	-
242	462461.86	2152113.06	Картометрический	5.00	-
243	462528.69	2152033.24	Картометрический	5.00	-
244	462589.38	2151964.06	Картометрический	5.00	-
245	462607.70	2151939.99	Картометрический	5.00	-
246	462613.31	2151932.31	Картометрический	5.00	-
247	462614.53	2151924.91	Картометрический	5.00	-
248	462604.57	2151914.79	Картометрический	5.00	-
249	462619.72	2151897.51	Картометрический	5.00	-
250	462624.34	2151901.06	Картометрический	5.00	-
251	462629.11	2151903.68	Картометрический	5.00	-
252	462631.78	2151904.03	Картометрический	5.00	-
253	462638.45	2151901.26	Картометрический	5.00	-
254	462650.03	2151888.92	Картометрический	5.00	-
255	462665.08	2151901.76	Картометрический	5.00	-
256	462633.47	2151939.75	Картометрический	5.00	-
257	462607.03	2151971.81	Картометрический	5.00	-
258	462558.46	2152029.56	Картометрический	5.00	-
259	462458.54	2152147.14	Картометрический	5.00	-
260	462362.94	2152260.53	Картометрический	5.00	-
261	462292.49	2152343.98	Картометрический	5.00	-
262	462231.69	2152417.30	Картометрический	5.00	-
263	462169.38	2152491.20	Картометрический	5.00	-
264	462132.17	2152537.41	Картометрический	5.00	-
265	462101.97	2152572.95	Картометрический	5.00	-
266	462084.96	2152594.89	Картометрический	5.00	-
267	462065.13	2152620.09	Картометрический	5.00	-
268	462038.40	2152651.03	Картометрический	5.00	-
269	462033.72	2152656.00	Картометрический	5.00	-
270	462036.90	2152665.52	Картометрический	5.00	-
271	462032.86	2152669.77	Картометрический	5.00	-
272	462025.21	2152677.82	Картометрический	5.00	-
273	462014.76	2152675.93	Картометрический	5.00	-
274	461997.19	2152688.34	Картометрический	5.00	-
275	461966.35	2152713.00	Картометрический	1.00	-
276	461937.31	2152734.93	Картометрический	1.00	-

1	2	3	4	5	6
277	461904.01	2152762.38	Картометрический	1.00	-
278	461898.35	2152767.22	Картометрический	1.00	-
279	461881.44	2152781.61	Картометрический	1.00	-
280	461859.74	2152801.62	Картометрический	1.00	-
281	461820.00	2152845.91	Картометрический	1.00	-
282	461706.79	2152972.66	Картометрический	1.00	-
283	461646.46	2153039.48	Картометрический	5.00	-
284	461614.29	2153075.91	Картометрический	5.00	-
285	461592.95	2153099.17	Картометрический	5.00	-
286	461568.71	2153125.08	Картометрический	5.00	-
287	461538.53	2153159.50	Картометрический	5.00	-
288	461538.76	2153170.19	Картометрический	5.00	-
289	461546.14	2153176.76	Картометрический	5.00	-
290	461553.61	2153183.42	Картометрический	5.00	-
291	461546.95	2153190.88	Картометрический	5.00	-
292	461539.49	2153184.22	Картометрический	5.00	-
293	461539.09	2153183.87	Картометрический	5.00	-
294	461539.90	2153222.00	Картометрический	5.00	-
295	461556.06	2153236.16	Картометрический	5.00	-
296	461582.97	2153261.36	Картометрический	5.00	-
297	461600.59	2153277.74	Картометрический	5.00	-
298	461672.71	2153349.61	Картометрический	5.00	-
299	461740.72	2153416.77	Картометрический	5.00	-
300	461822.77	2153500.02	Картометрический	5.00	-
301	461923.41	2153603.69	Картометрический	5.00	-
302	462053.76	2153739.33	Картометрический	1.00	-
303	462093.62	2153780.01	Картометрический	1.00	-
304	462126.19	2153813.11	Картометрический	1.00	-
305	462177.14	2153865.64	Картометрический	1.00	-
306	462231.94	2153922.76	Картометрический	5.00	-
307	462287.16	2153979.50	Картометрический	5.00	-
308	462325.43	2154021.02	Картометрический	1.00	-
309	462370.50	2154073.78	Картометрический	1.00	-
310	462402.37	2154114.77	Картометрический	1.00	-
311	462439.11	2154162.17	Картометрический	1.00	-
312	462454.00	2154185.94	Картометрический	1.00	-
313	462461.09	2154198.01	Картометрический	1.00	-
314	462468.88	2154211.75	Картометрический	1.00	-
315	462479.17	2154231.21	Картометрический	1.00	-
316	462480.11	2154231.59	Картометрический	1.00	-
317	462483.78	2154231.11	Картометрический	1.00	-
318	462485.21	2154233.56	Картометрический	1.00	-
319	462486.87	2154236.82	Картометрический	1.00	-
320	462484.80	2154239.19	Картометрический	1.00	-
321	462484.53	2154239.91	Картометрический	1.00	-
322	462497.93	2154273.31	Картометрический	1.00	-
323	462513.17	2154313.40	Картометрический	1.00	-
324	462520.11	2154333.67	Картометрический	1.00	-

1	2	3	4	5	6
325	462535.41	2154380.87	Картометрический	1.00	-
326	462542.77	2154408.38	Картометрический	1.00	-
327	462549.93	2154439.25	Картометрический	1.00	-
328	462555.28	2154465.22	Картометрический	1.00	-
329	462561.25	2154497.31	Картометрический	1.00	-
330	462578.62	2154598.69	Картометрический	1.00	-
331	462607.86	2154783.75	Картометрический	1.00	-
332	462623.09	2154887.60	Картометрический	1.00	-
333	462630.85	2154934.19	Картометрический	1.00	-
334	462653.31	2155078.61	Картометрический	1.00	-
335	462726.11	2155553.32	Картометрический	1.00	-
336	462744.56	2155671.26	Картометрический	1.00	-
337	462756.93	2155744.77	Картометрический	1.00	-
338	462768.19	2155805.28	Картометрический	1.00	-
339	462797.16	2155943.68	Картометрический	1.00	-
340	462816.07	2156015.75	Картометрический	5.00	-
341	462824.56	2156044.18	Картометрический	5.00	-
342	462834.33	2156074.01	Картометрический	5.00	-
343	462850.31	2156117.27	Картометрический	5.00	-
344	462868.31	2156159.52	Картометрический	5.00	-
345	462889.29	2156202.53	Картометрический	5.00	-
346	462903.37	2156228.16	Картометрический	5.00	-
347	462926.88	2156267.35	Картометрический	5.00	-
348	462951.55	2156306.21	Картометрический	5.00	-
349	462969.07	2156332.20	Картометрический	5.00	-
350	462985.83	2156356.79	Картометрический	5.00	-
351	463012.67	2156391.43	Картометрический	1.00	-
352	463040.07	2156423.68	Картометрический	1.00	-
353	463064.74	2156450.94	Картометрический	1.00	-
354	463090.89	2156476.93	Картометрический	1.00	-
355	463120.55	2156504.64	Картометрический	1.00	-
356	463467.82	2156787.43	Картометрический	1.00	-
357	463554.67	2156859.32	Картометрический	1.00	-
358	463875.82	2157125.70	Картометрический	5.00	-
359	463993.22	2157222.28	Картометрический	5.00	-
360	464131.10	2157336.93	Картометрический	5.00	-
361	464251.47	2157438.45	Картометрический	5.00	-
362	464319.37	2157496.04	Картометрический	5.00	-
363	464355.27	2157528.87	Картометрический	5.00	-
364	464375.75	2157548.35	Картометрический	5.00	-
365	464390.46	2157562.69	Картометрический	5.00	-
366	464462.30	2157642.89	Картометрический	5.00	-
367	464623.76	2157825.90	Картометрический	5.00	-
368	464864.79	2158102.38	Картометрический	5.00	-
369	464979.36	2158233.44	Картометрический	5.00	-
370	465029.88	2158290.02	Картометрический	5.00	-
371	465089.33	2158355.12	Картометрический	5.00	-
372	465121.61	2158390.47	Картометрический	5.00	-

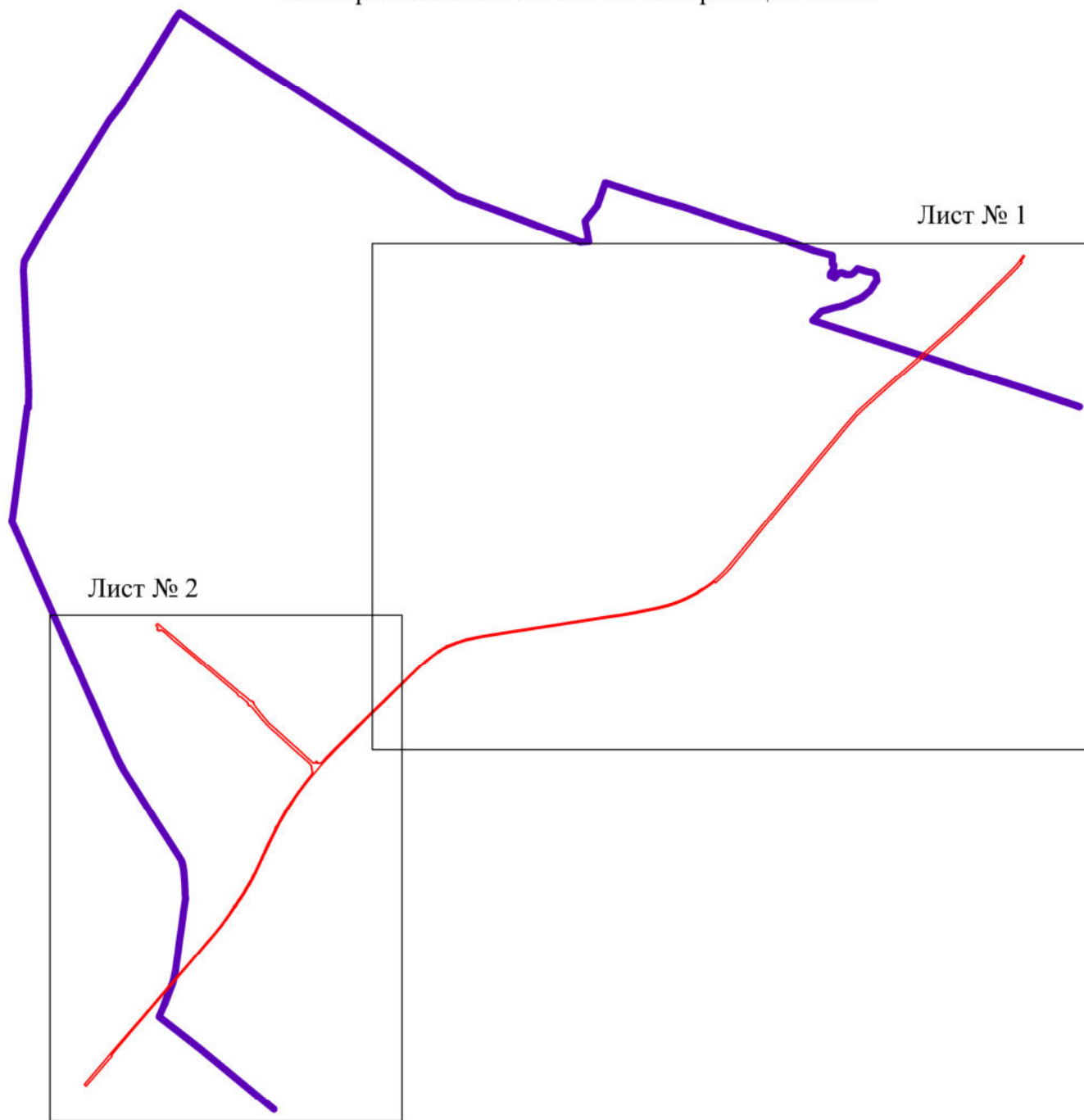
1	2	3	4	5	6
373	465193.10	2158465.49	Картометрический	5.00	-
374	465312.78	2158587.93	Картометрический	5.00	-
375	465366.30	2158641.92	Картометрический	5.00	-
376	465463.64	2158741.44	Картометрический	5.00	-
377	465544.10	2158821.19	Картометрический	5.00	-
378	465570.26	2158843.86	Картометрический	5.00	-
379	465590.61	2158859.79	Картометрический	5.00	-
380	465611.99	2158874.85	Картометрический	5.00	-
1	465632.99	2158889.28	Картометрический	5.00	

3. Сведения о характерных точках части (частей) границы объекта

Обозначение характерных точек части границы	Координаты, м		Метод определения координат характерной точки	Средняя квадратическая погрешность положения характерной точки (Mt), м	Описание обозначения точки на местности (при наличии)
	X	Y			
1	2	3	4	5	6
Часть №					
-	-	-	-	-	-

План границ объекта

Схема расположения листов плана границ объектов



Масштаб 1:50000

Используемые условные знаки и обозначения :



границы территориальной зоны



границы муниципального образования




область и номер листа плана границ объекта

Руководитель БУВО «Нормативно-проектный центр»


Подпись _____ Ю.В. Шалыгина Дата « ____ » _____ 2019 г.

Место для оттиска печати (при наличии) лица, составившего описание местоположения границ объекта






Ключевые элементы и обозначения:
— граница территории застройки
— граница земельного образования
— ось трассы
— ось трассы

Масштаб: 1:500



Масштаб 1:5000

Используемые условные знаки и обозначения:

-  границы территориальной зоны
-  границы муниципального образования
-  характерная точка границ территориальной зоны

Руководитель БУВО «Нормативно-проектный центр»

Подпись _____ Ю.В. Шалагина Дата «__» _____ 2019 г.

Место для оттиска печати (при наличии) лица, составившего описание местоположения границ объекта

ОПИСАНИЕ МЕСТОПОЛОЖЕНИЯ ГРАНИЦ

Зона животноводства - СХЗ

(наименование объекта, местоположение границ которого описано
(далее - объект)

Раздел 1

Сведения об объекте		
№ п/п	Характеристики объекта	Описание характеристик
1	2	3
1	Местоположение объекта	Воронежская область, Бобровский муниципальный район, Коршевское сельское поселение
2	Площадь объекта \pm величина погрешности определения площади ($P \pm \text{Дельта } P$)	2115202 \pm -25451 м ²
3	Иные характеристики объекта	-

Раздел 2

Сведения о местоположении границ объекта					
1. Система координат: МСК - 36, зона 2					
2. Сведения о характерных точках границ объекта					
Обозначение характерных точек границ	Координаты, м		Метод определения координат характерной точки	Средняя квадратическая погрешность положения характерной точки (Mt), м	Описание обозначения точки на местности (при наличии)
	X	Y			
1	2	3	4	5	6
1	471693.88	2145381.16	Картометрический	5.00	-
2	471204.68	2146101.05	Картометрический	5.00	-
3	470866.23	2145865.91	Картометрический	5.00	-
4	470860.81	2145874.32	Картометрический	5.00	-
5	470632.45	2145715.63	Картометрический	5.00	-
6	470220.19	2145436.75	Картометрический	5.00	-
7	470201.88	2145385.52	Картометрический	5.00	-
8	470616.50	2144715.12	Картометрический	5.00	-
9	470724.33	2144779.23	Картометрический	5.00	-
10	471327.70	2145151.08	Картометрический	5.00	-
11	471580.18	2145310.92	Картометрический	5.00	-
12	471650.04	2145354.38	Картометрический	5.00	-
1	471693.88	2145381.16	Картометрический	5.00	-
13	463081.99	2151341.47	Картометрический	5.00	-
14	463076.65	2151418.67	Картометрический	5.00	-
15	463061.71	2151464.21	Картометрический	5.00	-
16	463031.94	2151499.76	Картометрический	5.00	-
17	462996.43	2151533.02	Картометрический	5.00	-
18	462902.59	2151638.74	Картометрический	5.00	-
19	462845.69	2151703.56	Картометрический	5.00	-
20	462776.63	2151789.98	Картометрический	5.00	-
21	462725.47	2151842.28	Картометрический	5.00	-
22	462665.08	2151901.76	Картометрический	5.00	-
23	462650.03	2151888.92	Картометрический	5.00	-
24	462638.45	2151901.26	Картометрический	5.00	-
25	462631.78	2151904.03	Картометрический	5.00	-
26	462629.11	2151903.68	Картометрический	5.00	-
27	462624.34	2151901.06	Картометрический	5.00	-
28	462619.72	2151897.51	Картометрический	5.00	-
29	462604.57	2151914.79	Картометрический	5.00	-
30	462614.53	2151924.91	Картометрический	5.00	-
31	462613.31	2151932.31	Картометрический	5.00	-
32	462607.70	2151939.99	Картометрический	5.00	-
33	462589.38	2151964.06	Картометрический	5.00	-
34	462528.69	2152033.24	Картометрический	5.00	-

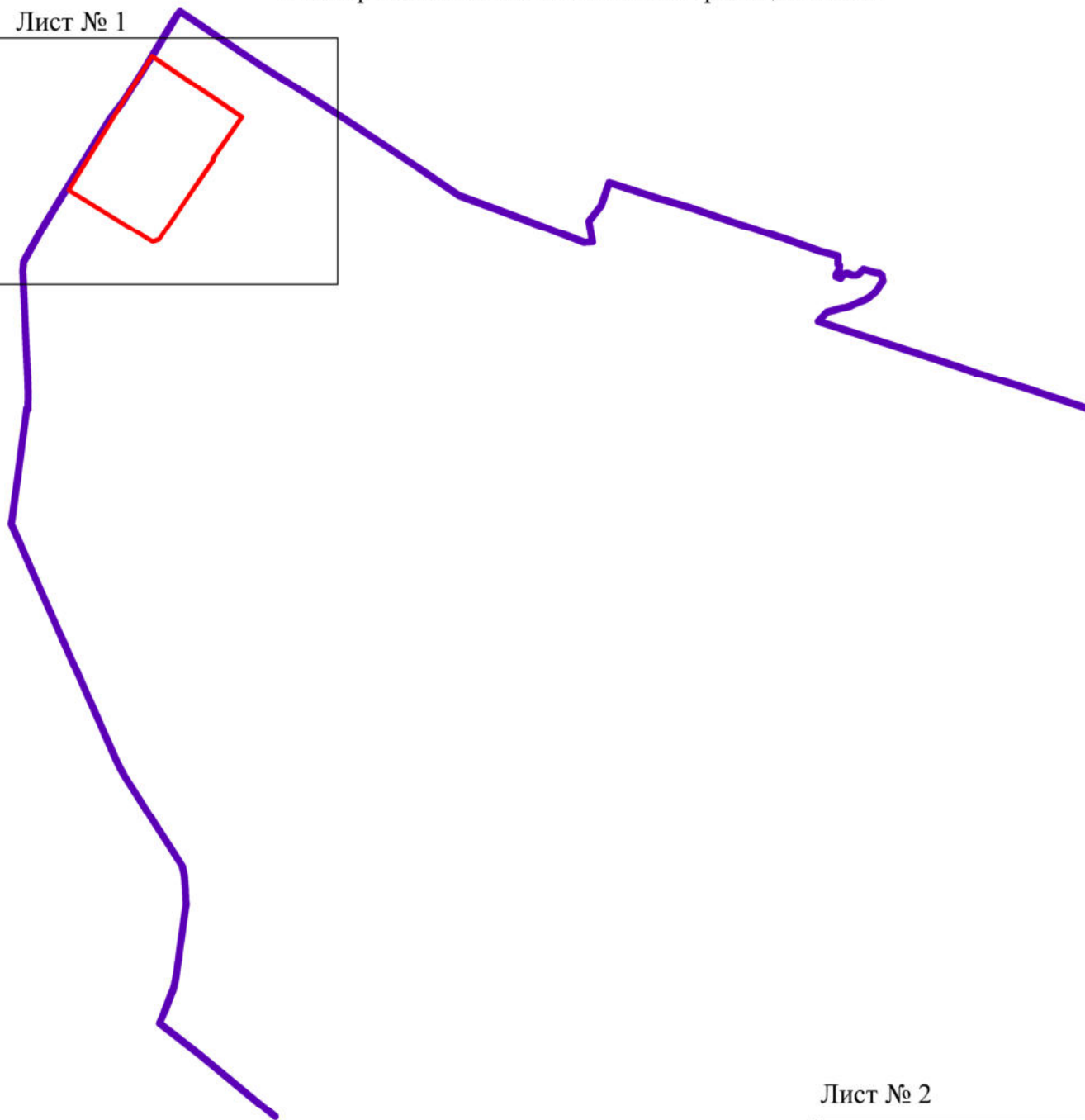
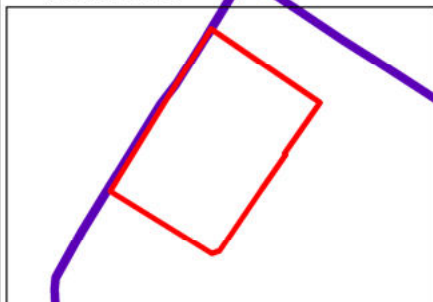
1	2	3	4	5	6
35	462461.86	2152113.06	Картометрический	5.00	-
36	462388.01	2152200.88	Картометрический	5.00	-
37	462283.39	2152323.42	Картометрический	5.00	-
38	462101.19	2152539.75	Картометрический	5.00	-
39	462091.59	2152548.40	Картометрический	5.00	-
40	462087.89	2152549.46	Картометрический	5.00	-
41	462082.74	2152548.04	Картометрический	5.00	-
42	462069.52	2152564.96	Картометрический	5.00	-
43	462071.61	2152568.51	Картометрический	5.00	-
44	462071.43	2152572.05	Картометрический	5.00	-
45	462068.11	2152576.97	Картометрический	5.00	-
46	462044.11	2152604.52	Картометрический	5.00	-
47	462017.51	2152632.79	Картометрический	5.00	-
48	462009.65	2152629.25	Картометрический	5.00	-
49	462001.25	2152636.15	Картометрический	5.00	-
50	461982.49	2152612.82	Картометрический	1.00	-
51	461904.88	2152553.69	Картометрический	1.00	-
52	461847.10	2152519.90	Картометрический	1.00	-
53	461744.11	2152436.35	Картометрический	1.00	-
54	461653.50	2152352.50	Картометрический	1.00	-
55	461578.73	2152265.42	Картометрический	1.00	-
56	461573.67	2152219.64	Картометрический	1.00	-
57	461621.53	2152164.56	Картометрический	1.00	-
58	461641.81	2152139.55	Картометрический	1.00	-
59	461682.53	2152094.49	Картометрический	1.00	-
60	461734.24	2152031.94	Картометрический	1.00	-
61	461806.12	2151951.80	Картометрический	5.00	-
62	461880.75	2151864.36	Картометрический	5.00	-
63	461875.01	2151859.88	Картометрический	5.00	-
64	461887.91	2151845.19	Картометрический	5.00	-
65	461932.52	2151769.57	Картометрический	5.00	-
66	462115.16	2151553.06	Картометрический	5.00	-
67	462430.26	2151195.07	Картометрический	5.00	-
68	462667.68	2150927.20	Картометрический	5.00	-
69	462711.49	2150976.51	Картометрический	5.00	-
70	462756.76	2151041.19	Картометрический	5.00	-
71	462777.09	2151097.55	Картометрический	5.00	-
72	462809.43	2151174.23	Картометрический	5.00	-
73	462863.01	2151208.42	Картометрический	5.00	-
74	462916.60	2151236.14	Картометрический	5.00	-
75	463015.47	2151263.86	Картометрический	5.00	-
76	463062.59	2151295.27	Картометрический	5.00	-
13	463081.99	2151341.47	Картометрический	5.00	-

3. Сведения о характерных точках части (частей) границы объекта					
Обозначение характерных точек части границы	Координаты, м		Метод определения координат характерной точки	Средняя квадратическая погрешность положения характерной точки (Mt), м	Описание обозначения точки на местности (при наличии)
	X	Y			
1	2	3	4	5	6
Часть №					
-	-	-	-	-	-

План границ объекта

Схема расположения листов плана границ объектов

Лист № 1



Масштаб 1:50000

Используемые условные знаки и обозначения:



границы территориальной зоны

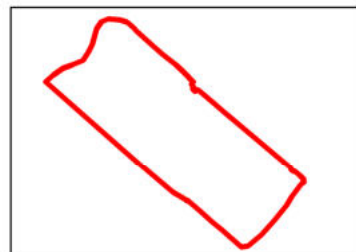


границы муниципального образования



область и номер листа плана границ объекта


Лист № 2






Руководитель БУВО «Нормативно-проектный центр»

Подпись _____ Ю.В. Шалыгина Дата « ____ » _____ 2019 г.

Место для оттиска печати (при наличии) лица, составившего описание местоположения границ объекта



Используемые условные знаки и обозначения:

-  граница территориальной зоны
-  граница муниципального образования
-  характеристическая точка границ территориальной зоны

Масштаб 1:5000

Руководитель БУВО «Нормативно-проектный центр»
Подпись _____ Ю.В. Шалыгина Дата « ____ » _____ 2019 г.
Место для оттиска печати (при наличии) лица, составившего описание местоположения границ объекта



Наставница узастављавање земљишта и објеката
у границама приватних и државних поседова
у складу са Законом о приватизацији и државној имовини

Масштаб: 1:2000