



ДЕПАРТАМЕНТ
АРХИТЕКТУРЫ И ГРАДОСТРОИТЕЛЬСТВА
ВОРОНЕЖСКОЙ ОБЛАСТИ

П Р И К А З

№ _____

г. Воронеж

**О внесении изменений в правила землепользования и застройки
Коршевского сельского поселения Бобровского муниципального
района Воронежской области**

В соответствии с Градостроительным кодексом Российской Федерации, Законами Воронежской области от 07.07.2006 № 61-ОЗ «О регулировании градостроительной деятельности в Воронежской области», от 20.12.2018 № 173-ОЗ «О перераспределении полномочий по утверждению правил землепользования и застройки между органами местного самоуправления поселений Воронежской области, городского округа город Нововоронеж, Борисоглебского городского округа и исполнительными органами государственной власти Воронежской области», постановлением правительства Воронежской области от 31.12.2014 № 1240 «Об утверждении Положения о департаменте архитектуры и градостроительства Воронежской области», на основании приказа департамента и архитектуры Воронежской области от 11.02.2021 № 45-01-04/116 «О подготовке проектов о внесении изменений в правила землепользования и застройки поселений Аннинского, Бобровского, Бутурлиновского, Верхнемамонского, Верхнехавского, Воробьевского, Каширского, Лискинского, Новоусманского, Новохопёрского, Ольховатского, Павловского, Панинского, Поворинского, Подгоренского, Рамонского, Россошанского, Семилукского, Хохольского муниципальных районов Воронежской области», с учетом заключения о результатах

общественных обсуждений или публичных слушаний от
_____ № _____

п р и к а з ы в а ю:

1. Внести в приказ департамента архитектуры и градостроительства Воронежской области от 02.07.2020 № 45-01-04/513 «Об утверждении правил землепользования и застройки Коршевского сельского поселения Бобровского муниципального района Воронежской области» изменения, изложив правила землепользования и застройки Коршевского сельского поселения Бобровского муниципального района Воронежской области в редакции согласно приложению к настоящему приказу.

2. Контроль исполнения настоящего приказа возложить на заместителя руководителя департамента архитектуры и градостроительства Воронежской области – начальника отдела территориального планирования Беляеву С.М.

Руководитель департамента
архитектуры и градостроительства
Воронежской области

А.А. Еренков

Приложение
к приказу департамента
архитектуры и градостроительства
Воронежской области
от _____ № _____

«УТВЕРЖДЕНЫ
приказом департамента
архитектуры и градостроительства
Воронежской области
от 02.07.2020 № 45-01-04/513

**ПРАВИЛА ЗЕМЛЕПОЛЬЗОВАНИЯ И ЗАСТРОЙКИ
КОРШЕВСКОГО СЕЛЬСКОГО ПОСЕЛЕНИЯ
БОБРОВСКОГО МУНИЦИПАЛЬНОГО РАЙОНА
ВОРОНЕЖСКОЙ ОБЛАСТИ**

**ЧАСТЬ I. ПОРЯДОК ПРИМЕНЕНИЯ ПРАВИЛ
ЗЕМЛЕПОЛЬЗОВАНИЯ И ЗАСТРОЙКИ И ВНЕСЕНИЯ В НИХ
ИЗМЕНЕНИЙ**

Раздел 1. Общие положения

**1. Предмет регулирования и цели подготовки Правил
землепользования и застройки Коршевского сельского поселения
Бобровского муниципального района Воронежской области**

1. Правила землепользования и застройки Коршевского сельского поселения Бобровского муниципального района Воронежской области (далее – Правила) являются документом градостроительного зонирования, который утверждается нормативным правовым актом департамента архитектуры и градостроительства Воронежской области и в котором устанавливаются территориальные зоны, градостроительные регламенты, порядок применения такого документа и порядок внесения в него изменений.

2. Правила разработаны в соответствии с Градостроительным кодексом Российской Федерации (далее – ГрК РФ), Земельным кодексом Российской Федерации, Федеральным законом от 06.10.2003 № 131-ФЗ «Об

общих принципах организации местного самоуправления в Российской Федерации», иными нормативными правовыми актами Российской Федерации, Воронежской области, муниципальными правовыми актами муниципального образования с учетом положений нормативных актов и документов, определяющих основные направления социально-экономического и градостроительного развития муниципального образования, а также сведений Единого государственного реестра недвижимости, сведений, документов и материалов, содержащихся в государственных информационных системах обеспечения градостроительной деятельности.

3. Правила разработаны в целях:

- создания условий для устойчивого развития территории муниципального образования, сохранения окружающей среды и объектов культурного наследия;
- создания условий для планировки территории муниципального образования;
- обеспечения прав и законных интересов физических и юридических лиц, в том числе правообладателей земельных участков и объектов капитального строительства;
- создания условий для привлечения инвестиций, в том числе путем предоставления возможности выбора наиболее эффективных видов разрешенного использования земельных участков и объектов капитального строительства.

2. Основные понятия, используемые в Правилах

В настоящих Правилах используются основные понятия, установленные законодательством Российской Федерации.

3. Сфера применения Правил

1. Действие настоящих Правил распространяется на всю территорию Коршевского сельского поселения Бобровского муниципального района Воронежской области. Правила обязательны для

соблюдения органами государственной власти, органами местного самоуправления, физическими и юридическими лицами, при осуществлении ими градостроительной деятельности на территории Коршевского сельского поселения Бобровского муниципального района Воронежской области.

2. Настоящие Правила применяются наряду с:

– техническими регламентами и иными обязательными требованиями, установленными в соответствии с законодательством в целях обеспечения безопасности жизни и здоровья людей, надежности и безопасности зданий, строений и сооружений, сохранения окружающей природной среды и объектов культурного наследия;

– региональными и местными нормативами градостроительного проектирования.

4. Содержание и порядок применения Правил

1. Правила включают в себя:

- 1) порядок их применения и внесения изменений в Правила;
- 2) карту градостроительного зонирования;
- 3) градостроительные регламенты.

Обязательным приложением к настоящим Правилам являются сведения о границах территориальных зон, которые должны содержать графическое описание местоположения границ территориальных зон, перечень координат характерных точек этих границ в системе координат, используемой для ведения Единого государственного реестра недвижимости.

2. Порядок применения Правил и внесения в них изменений включает в себя положения:

1) о регулировании землепользования и застройки;

2) об изменении видов разрешенного использования земельных участков и объектов капитального строительства физическими и юридическими лицами;

3) о подготовке документации по планировке территории органами местного самоуправления;

- 4) о проведении общественных обсуждений или публичных слушаний по вопросам землепользования и застройки;
- 5) о внесении изменений в Правила;
- 6) о регулировании иных вопросов землепользования и застройки.

5. Использование объектов недвижимости, не соответствующих настоящим Правилам

1. Земельные участки или объекты капитального строительства, виды разрешенного использования, предельные (минимальные и (или) максимальные) размеры и предельные параметры которых не соответствуют градостроительному регламенту, могут использоваться без установления срока приведения их в соответствие с градостроительным регламентом, за исключением случаев, если использование таких земельных участков и объектов капитального строительства опасно для жизни или здоровья человека, для окружающей среды, объектов культурного наследия.

2. Реконструкция указанных в подпункте 1 настоящего пункта объектов капитального строительства может осуществляться только путем приведения таких объектов в соответствие с градостроительным регламентом или путем уменьшения их несоответствия предельным параметрам разрешенного строительства, реконструкции. Изменение видов разрешенного использования указанных земельных участков и объектов капитального строительства может осуществляться путем приведения их в соответствие с видами разрешенного использования земельных участков и объектов капитального строительства, установленными градостроительным регламентом.

3. В случае если использование указанных в подпункте 1 настоящего пункта земельных участков и объектов капитального строительства продолжается и опасно для жизни или здоровья человека, для окружающей среды, объектов культурного наследия, в соответствии с федеральными законами может быть наложен запрет на использование таких земельных участков и объектов.

6. Открытость и доступность информации о землепользовании и застройке

1. Настоящие Правила являются открытыми и общедоступными.
2. Настоящие Правила подлежат опубликованию в порядке, установленном для официального опубликования нормативных правовых актов Воронежской области, и размещению в федеральной государственной информационной системе территориального планирования и в государственной информационной системе обеспечения градостроительной деятельности.

Раздел 2. Положения о регулировании землепользования и застройки

7. Перераспределение полномочий между органами местного самоуправления Коршевского сельского поселения Бобровского муниципального района Воронежской области и департаментом архитектуры и градостроительства Воронежской области

1. На основании Закона Воронежской области от 20.12.2018 № 173-ОЗ «О перераспределении полномочий по утверждению правил землепользования и застройки между органами местного самоуправления поселений Воронежской области, городского округа город Нововоронеж, Борисоглебского городского округа и исполнительными органами государственной власти Воронежской области» (далее – Закон Воронежской области) и в соответствии со статьей 8.2 ГрК РФ, пунктом 6.1 статьи 26.3 Федерального закона от 06.10.1999 № 184-ФЗ «Об общих принципах организации законодательных (представительных) и исполнительных органов государственной власти субъектов Российской Федерации», частью 1.2 статьи 17 Федерального закона от 06.10.2003 № 131-ФЗ «Об общих принципах организации местного самоуправления в Российской Федерации» полномочия по утверждению Правил перераспределены между органами местного самоуправления Коршевского сельского поселения Бобровского

муниципального района Воронежской области и департаментом архитектуры и градостроительства Воронежской области (далее – Уполномоченный орган) на срок, установленный Законом Воронежской области.

2. После истечения срока, указанного в Законе Воронежской области, полномочия Уполномоченного органа, предусмотренные настоящими Правилами, осуществляются органами местного самоуправления Коршевского сельского поселения Бобровского муниципального района Воронежской области в соответствии с требованиями ГрК РФ.

8. Полномочия Уполномоченного органа по вопросам землепользования и застройки

1. Полномочия Уполномоченного органа по вопросам землепользования и застройки включают:

1) принятие решений о подготовке проекта Правил, о подготовке проекта о внесении изменений в Правила;

2) утверждение Правил, утверждение внесения изменений в Правила;

3) принятие решений о предоставлении разрешений на условно разрешенный вид использования объектов капитального строительства или земельного участка;

4) принятие решений о предоставлении разрешения на отклонение от предельных параметров разрешенного строительства, реконструкции объектов капитального строительства;

5) иные полномочия в соответствии с действующим законодательством.

9. Комиссия по подготовке проектов Правил

1. Комиссия по подготовке проектов правил землепользования и застройки поселений Воронежской области, городского округа город Нововоронеж, Борисоглебского городского округа (далее – Комиссия) является специально созданным постоянно действующим коллегиальным

органом при Уполномоченном органе в целях реализации полномочий, указанных в пункте 8 настоящих Правил, перераспределенных в соответствии с Законом Воронежской области и обеспечения выполнения задач градостроительного зонирования.

2. Комиссия создается и прекращает свою деятельность приказом Уполномоченного органа.

3. Состав и порядок деятельности Комиссии утверждается приказом Уполномоченного органа.

Раздел 3. Положения об изменении видов разрешенного использования земельных участков и объектов капитального строительства физическими и юридическими лицами

10. Изменение видов разрешенного использования земельных участков и объектов капитального строительства

1. Для каждой из установленных настоящими Правилами территориальных зон могут устанавливаться основные, условно разрешенные и вспомогательные виды разрешенного использования земельных участков и объектов капитального строительства.

2. Изменение одного вида разрешенного использования земельных участков и объектов капитального строительства на другой вид такого использования осуществляется в соответствии с градостроительным регламентом при условии соблюдения требований технических регламентов.

3. Основные и вспомогательные виды разрешенного использования земельных участков и объектов капитального строительства правообладателями земельных участков и объектов капитального строительства, за исключением органов государственной власти, органов местного самоуправления, государственных и муниципальных учреждений, государственных и муниципальных унитарных предприятий, выбираются самостоятельно без дополнительных разрешений и согласования.

4. Решения об изменении одного вида разрешенного использования земельных участков и объектов капитального строительства, расположенных на землях, на которые действие градостроительных регламентов не распространяется или для которых градостроительные регламенты не устанавливаются, на другой вид такого использования принимаются в соответствии с федеральными законами.

11. Предоставление разрешения на условно разрешенный вид использования земельного участка или объекта капитального строительства

1. Физическое или юридическое лицо, заинтересованное в предоставлении разрешения на условно разрешенный вид использования земельного участка или объекта капитального строительства (далее - разрешение на условно разрешенный вид использования), направляет заявление о предоставлении разрешения на условно разрешенный вид использования в Комиссию. Заявление о предоставлении разрешения на условно разрешенный вид использования может быть направлено в форме электронного документа, подписанного электронной подписью в соответствии с требованиями Федерального закона от 06.04.2011 № 63-ФЗ «Об электронной подписи».

2. Порядок предоставления разрешения на условно разрешенный вид использования земельного участка или объекта капитального строительства определен статьей 39 ГрК РФ.

3. Проект решения о предоставлении разрешения на условно разрешенный вид использования подлежит рассмотрению на общественных обсуждениях или публичных слушаниях, проводимых в порядке, установленном статьей 5.1 ГрК РФ, с учетом положений статьи 39 ГрК РФ.

12. Предоставление разрешения на отклонение от предельных параметров разрешенного строительства, реконструкции объектов капитального строительства

1. Правообладатели земельных участков, размеры которых меньше установленных градостроительным регламентом минимальных размеров

земельных участков либо конфигурация, инженерно-геологические или иные характеристики которых неблагоприятны для застройки, вправе обратиться за разрешениями на отклонение от предельных параметров разрешенного строительства, реконструкции объектов капитального строительства (далее также – разрешение на отклонение от предельных параметров).

2. Правообладатели земельных участков вправе обратиться за разрешениями на отклонение от предельных параметров разрешенного строительства, реконструкции объектов капитального строительства, если такое отклонение необходимо в целях однократного изменения одного или нескольких предельных параметров разрешенного строительства, реконструкции объектов капитального строительства, установленных градостроительным регламентом для конкретной территориальной зоны, не более чем на десять процентов.

3. Порядок предоставления разрешения на отклонение от предельных параметров определен статьей 40 ГрК РФ.

4. Проект решения о предоставлении разрешения на отклонение от предельных параметров подлежит рассмотрению на общественных обсуждениях или публичных слушаниях, проводимых в порядке, установленном статьей 5.1 ГрК РФ, с учетом положений статьи 39 ГрК РФ, за исключением случая, указанного в части 1.1 статьи 40 ГрК РФ.

Раздел 4. Положения о подготовке документации по планировке территории органами местного самоуправления

13. Общие положения о подготовке документации по планировке территории

1. Подготовка документации по планировке территории осуществляется в целях обеспечения устойчивого развития территорий, в том числе выделения элементов планировочной структуры, установления границ земельных участков, установления границ зон планируемого размещения объектов капитального строительства.

2. Подготовка документации по планировке территории осуществляется в соответствии с главой 5 ГрК РФ.

3. Состав и содержание документации по планировке территории определяется ГрК РФ.

Раздел 5. Положения о проведении общественных обсуждений или публичных слушаний по вопросам землепользования и застройки

14. Общие положения о порядке проведения общественных обсуждений или публичных слушаний в сфере градостроительной деятельности

1. В целях соблюдения права человека на благоприятные условия жизнедеятельности, прав и законных интересов правообладателей земельных участков и объектов капитального строительства по проектам правил землепользования и застройки, проектам планировки территории, проектам межевания территории, проектам, предусматривающим внесение изменений в один из указанных утвержденных документов, проектам решений о предоставлении разрешения на условно разрешенный вид использования земельного участка или объекта капитального строительства, проектам решений о предоставлении разрешения на отклонение от предельных параметров разрешенного строительства, реконструкции объектов капитального строительства в соответствии с уставом муниципального образования и (или) нормативным правовым актом представительного органа муниципального образования и с учетом положений ГрК РФ проводятся общественные обсуждения или публичные слушания, за исключением случаев, предусмотренных ГрК РФ и другими федеральными законами.

2. Порядок проведения общественных обсуждений или публичных слушаний определяется ГрК РФ, Уставом Коршевского сельского поселения Бобровского муниципального района Воронежской области и (или) нормативным правовым актом представительного органа муниципального образования.

Раздел 6. Положения о внесении изменений в Правила

15. Основания и порядок внесения изменений в Правила

1. Основания для рассмотрения вопроса о внесении изменений в настоящие Правила предусмотрены статьей 33 ГрК РФ.

2. Внесение изменений в Правила осуществляется в порядке, предусмотренном статьями 31 и 32 ГрК РФ, с учетом особенностей, установленных статьей 33 ГрК РФ.

Раздел 7. Положения о регулировании иных вопросов землепользования и застройки

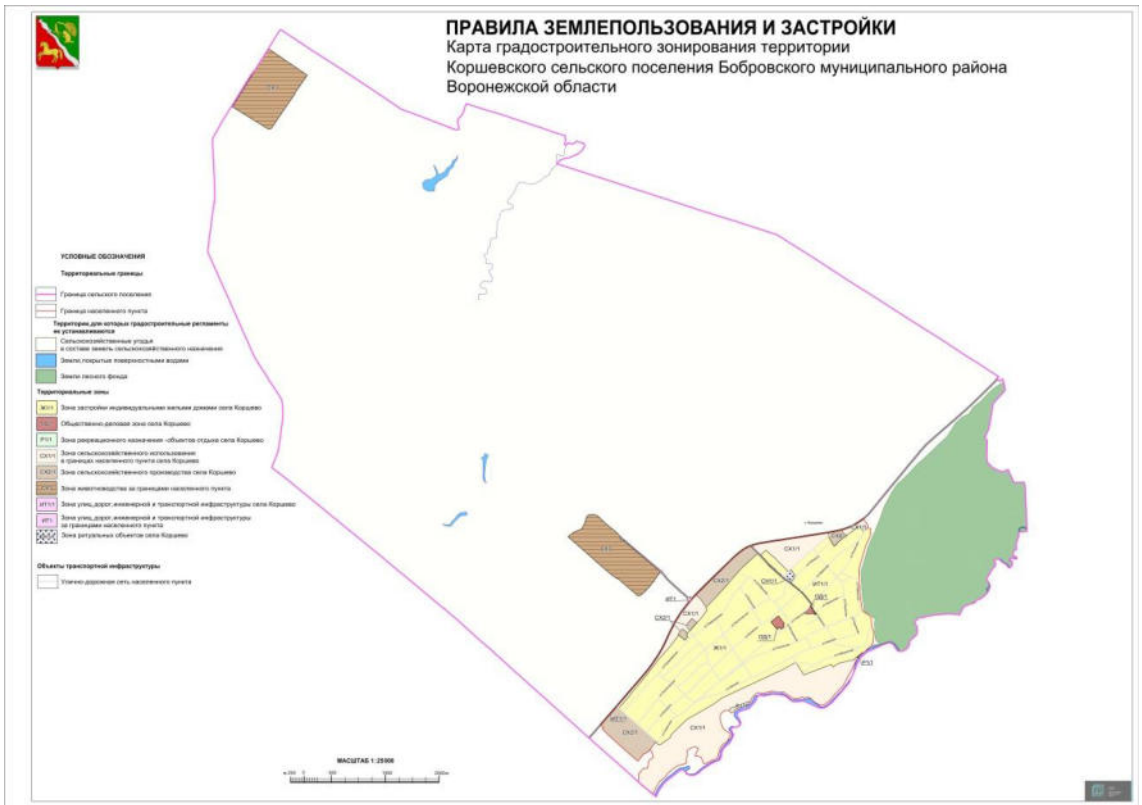
16. Общие принципы регулирования иных вопросов землепользования и застройки на территории Коршевского сельского поселения Бобровского муниципального района Воронежской области

Иные вопросы землепользования и застройки на территории Коршевского сельского поселения Бобровского муниципального района Воронежской области регулируются законодательством Российской Федерации, Воронежской области, муниципальными правовыми актами Коршевского сельского поселения Бобровского муниципального района Воронежской области.

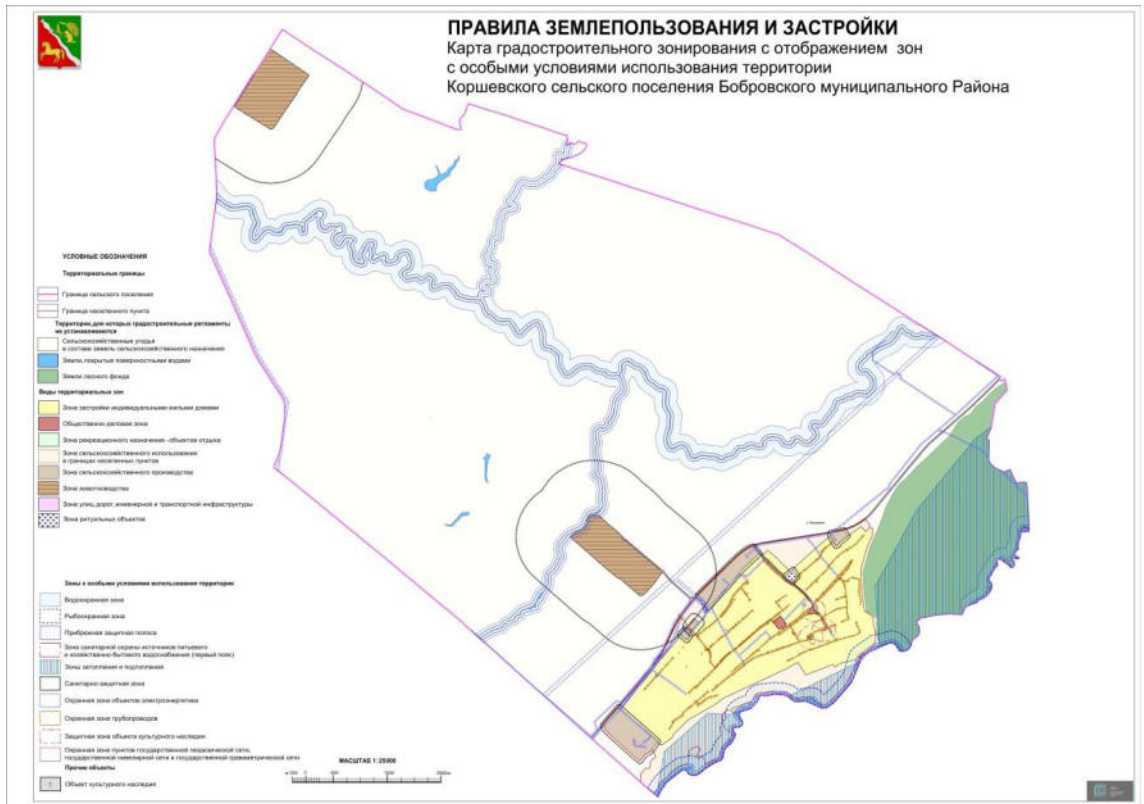
ЧАСТЬ II. КАРТА ГРАДОСТРОИТЕЛЬНОГО ЗОНИРОВАНИЯ

17. Карты градостроительного зонирования

1. Карта градостроительного зонирования территории Коршевского сельского поселения Бобровского муниципального района Воронежской области.



2. Карта градостроительного зонирования с отображением зон с особыми условиями использования территории Коршевского сельского поселения Бобровского муниципального района Воронежской области.



2.1. На территории Коршевского сельского поселения Бобровского муниципального района Воронежской области располагаются следующие объекты культурного наследия:

№ п/п	Наименование объекта культурного наследия	Сведения о границах территории объекта культурного наследия	Сведения о границах защитной зоны объекта культурного наследия	Сведения о границах зоны охраны объекта культурного наследия
1	Церковь Вознесения Господня	Не установлена	Установлена приказом управления по охране объектов культурного наследия Воронежской области от 13.08.2019 № 71-01-07/201 «Об утверждении графического описания местоположения границ (с перечнем координат характерных точек этих границ) защитных зон объектов культурного наследия, расположенных на территории Воронежской области» (далее – приказ от 13.08.2019 № 71-01-07/201)	Не установлена
2	Школа начальная с домом	Не установлена	Установлена приказом от 13.08.2019 № 71-01-07/201	Не установлена
3	Братская могила партийно-советских работников	Не установлена	Установлена приказом от 13.08.2019 № 71-01-07/201	Не установлена

18. Перечень территориальных зон, установленных на карте градостроительного зонирования

1. Порядок установления территориальных зон определен статьей 34 ГрК РФ. На карте градостроительного зонирования установлены следующие виды территориальных зон:

Наименование территориальной зоны	Кодовое обозначение территориальной зоны
Жилые зоны	
Зона застройки индивидуальными жилыми домами	Ж1
Общественно-деловые зоны	
Общественно-деловая зона	ОД
Зоны инженерной и транспортной инфраструктуры	
Зона улиц, дорог, инженерной и транспортной инфраструктуры	ИТ1
Зоны сельскохозяйственного использования	
Зона сельскохозяйственного использования в границах населенных пунктов	СХ1
Зона сельскохозяйственного производства	СХ2
Зона животноводства	СХ3
Зоны рекреационного назначения	
Зона рекреационного назначения - объектов отдыха	Р1
Зоны специального назначения	
Зона ритуальных объектов	СН1

2. Настоящими Правилами на территории Коршевского сельского поселения Бобровского муниципального района Воронежской области установлены следующие территориальные зоны:

Наименование территориальной зоны	Кодовое обозначение территориальной зоны
Жилые зоны	
Зона застройки индивидуальными жилыми домами села Коршево	Ж1/1
Общественно-деловые зоны	
Общественно-деловая зона села Коршево	ОД/1
Зоны инженерной и транспортной инфраструктуры	
Зона улиц, дорог, инженерной и транспортной инфраструктуры села Коршево	ИТ1/1
Зона улиц, дорог, инженерной и транспортной инфраструктуры за границами населенного пункта	ИТ1
Зоны сельскохозяйственного использования	
Зона сельскохозяйственного использования в границах населенного пункта села Коршево	СХ1/1
Зона сельскохозяйственного производства села Коршево	СХ2/1
Зона животноводства за границами населенного пункта	СХ3
Зоны рекреационного назначения	
Зона рекреационного назначения - объектов отдыха села Коршево	Р1/1
Зоны специального назначения	
Зона ритуальных объектов села Коршево	СН1/1

3. Сведения о границах территориальных зон, содержащие графическое описание местоположения границ территориальных зон, перечень координат характерных точек границ территориальных зон села Коршево, являются приложением № 1 к настоящим Правилам.

4. Сведения о границах территориальных зон, содержащие графическое описание местоположения границ территориальных зон, перечень координат характерных точек границ территориальных зон, расположенных за границами населенного пункта на территории Коршевского сельского поселения, являются приложением № 2 к настоящим Правилам.

ЧАСТЬ III. ГРАДОСТРОИТЕЛЬНЫЕ РЕГЛАМЕНТЫ

19. Общие положения о градостроительном регламенте

1. Градостроительным регламентом определяется правовой режим земельных участков, равно как всего, что находится над и под поверхностью земельных участков и используется в процессе их застройки и последующей эксплуатации объектов капитального строительства.

2. Действие градостроительного регламента распространяется в равной мере на все земельные участки и объекты капитального строительства, расположенные в пределах границ территориальной зоны, обозначенной на карте градостроительного зонирования.

3. Земли и земельные участки, на которые действие градостроительных регламентов не распространяется или для которых градостроительные регламенты не устанавливаются, определены статьей 36 ГрК РФ.

20. Виды разрешенного использования

1. Разрешенное использование земельных участков и объектов капитального строительства может быть следующих видов:

- основные виды разрешенного использования;
- условно разрешенные виды использования;
- вспомогательные виды разрешенного использования, допустимые только в качестве дополнительных по отношению к основным видам разрешенного использования и условно разрешенным видам использования и осуществляемые совместно с ними.

2. Виды разрешенного использования (далее – ВРИ) земельных участков в настоящих Правилах определяются в соответствии с приказом Федеральной службы государственной регистрации, кадастра и картографии от 10.11.2020 № П/0412 «Об утверждении классификатора видов разрешенного использования земельных участков».

21. Градостроительные регламенты территориальных зон

1. Градостроительный регламент территориальной зоны Ж1/1

№ п/п	Код ВРИ	Наименование ВРИ	Предельные (минимальные и (или) максимальные) размеры земельных участков, в том числе их площадь, м ²		Максимальный процент застройки в границах земельного участка	Предельное количество этажей или предельная высота зданий, строений, сооружений	Минимальные отступы от границ земельных участков в целях определения мест допустимого размещения зданий, строений, сооружений, за пределами которых запрещено строительство зданий, строений, сооружений
			min	max			
ОСНОВНЫЕ ВИДЫ РАЗРЕШЕННОГО ИСПОЛЬЗОВАНИЯ ЗЕМЕЛЬНЫХ УЧАСТКОВ И ОБЪЕКТОВ КАПИТАЛЬНОГО СТРОИТЕЛЬСТВА							
1	2.1	Для индивидуального жилищного строительства	300	3000	50%	3 этажа*	3 метра**
2	2.3	Блокированная жилая застройка	80	3000	50%	3 этажа*	3 метра**; 0 метров – при примыкании к соседним зданиям
3	2.2	Для ведения личного подсобного хозяйства (приусадебный земельный участок)	300	5000	30%	3 этажа*	3 метра**
4	13.1	Ведение огородничества	400	5000	0%	не подлежат установлению	
5	1.19	Сенокошение	600	50000	0%	не подлежат установлению	
6	1.20	Выпас сельскохозяйственных животных	300	50000	0%	не подлежат установлению	
7	3.1.1	Предоставление коммунальных услуг	не подлежат установлению	5000	не подлежат установлению		
8	3.1.2	Административные здания организаций, обеспечивающих предоставление коммунальных услуг	не подлежат установлению		60%	3 этажа	3 метра
9	3.2.2	Оказание социальной помощи населению	не подлежат установлению		60%	3 этажа	3 метра
10	3.2.3	Оказание услуг связи	не подлежат установлению		60%	3 этажа	3 метра
11	3.4.1	Амбулаторно-поликлиническое обслуживание	не подлежат установлению			3 этажа	3 метра

№ п/п	Код ВРИ	Наименование ВРИ	Предельные (минимальные и (или) максимальные) размеры земельных участков, в том числе их площадь, м ²		Максимальный процент застройки в границах земельного участка	Предельное количество этажей или предельная высота зданий, строений, сооружений	Минимальные отступы от границ земельных участков в целях определения мест допустимого размещения зданий, строений, сооружений, за пределами которых запрещено строительство зданий, строений, сооружений
			min	max			
12	3.5.1	Дошкольное, начальное и среднее общее образование	не подлежат установлению			4 этажа	3 метра
13	3.6.2.	Парки культуры и отдыха	не подлежат установлению				
14	5.1.3	Площадки для занятий спортом	не подлежат установлению				
15	9.3	Историко-культурная деятельность	не подлежат установлению				
16	11.1	Общее пользование водными объектами	не подлежат установлению				
17	12.0	Земельные участки (территории) общего пользования	не подлежат установлению				
18	12.0.1	Улично-дорожная сеть	не подлежат установлению				
19	12.0.2	Благоустройство территории	не подлежат установлению				
УСЛОВНО РАЗРЕШЕННЫЕ ВИДЫ ИСПОЛЬЗОВАНИЯ ЗЕМЕЛЬНЫХ УЧАСТКОВ И ОБЪЕКТОВ КАПИТАЛЬНОГО СТРОИТЕЛЬСТВА							
20	2.1.1	Малоэтажная многоквартирная жилая застройка	600	не подлежит установлению	45%	4 этажа	6 метров
21	2.7.1	Хранение автотранспорта	не подлежат установлению				
22	3.3	Бытовое обслуживание	200	5000	60%	3 этажа	3 метра
23	3.6.1	Объекты культурно-досуговой деятельности	200	5000	60%	3 этажа	3 метра
24	3.7.1	Осуществление религиозных обрядов	не подлежат установлению				3 метра
25	3.8.1	Государственное управление	не подлежат установлению		60%	4 этажа	3 метра
26	3.10.1	Амбулаторное ветеринарное обслуживание	200	5000	60%	3 этажа	3 метра
27	4.1	Деловое управление	не подлежат установлению		60%	4 этажа	3 метра
28	4.4	Магазины	200	5000	60%	3 этажа	3 метра
29	4.5	Банковская и страховая	не подлежат установлению		60%	3 этажа	3 метра

№ п/п	Код ВРИ	Наименование ВРИ	Предельные (минимальные и (или) максимальные) размеры земельных участков, в том числе их площадь, м ²		Максимальный процент застройки в границах земельного участка	Предельное количество этажей или предельная высота зданий, строений, сооружений	Минимальные отступы от границ земельных участков в целях определения мест допустимого размещения зданий, строений, сооружений, за пределами которых запрещено строительство зданий, строений, сооружений
			min	max			
		деятельность					
30	4.6	Общественное питание	200	5000	50%	3 этажа	3 метра
31	4.9	Служебные гаражи	не подлежит установлению	5000	60%	не подлежит установлению	3 метра
32	5.1.2	Обеспечение занятий спортом в помещениях	не подлежат установлению		45%	не подлежит установлению	3 метра
33	6.4	Пищевая промышленность	не подлежит установлению	5000	не подлежит установлению	15 метров	3 метра
34	8.3	Обеспечение внутреннего правопорядка	не подлежат установлению				3 метра
35	13.2	Ведение садоводства	400	5000	30%	3 этажа	3 метра

* для вспомогательных видов – 1 этаж;

** от вспомогательных видов – 1 метр.

Не допускается размещать со стороны улицы вспомогательные строения, за исключением гаражей. Допускается блокировка хозяйственных построек на смежных земельных участках по взаимному согласию домовладельцев с учетом пожарных требований.

Ограничения использования земельных участков и объектов капитального строительства, устанавливаемые в соответствии с законодательством Российской Федерации, определяются пунктом 22 настоящих Правил.

2. Градостроительный регламент территориальной зоны ОД/1

№ п/п	Код ВРИ	Наименование ВРИ	Предельные (минимальные и (или) максимальные) размеры земельных участков, в том числе их площадь, м ²		Максимальный процент застройки в границах земельного участка	Предельное количество этажей или предельная высота зданий, строений, сооружений	Минимальные отступы от границ земельных участков в целях определения мест допустимого размещения зданий, строений, сооружений, за пределами которых запрещено строительство зданий, строений, сооружений
			min	max			
ОСНОВНЫЕ ВИДЫ РАЗРЕШЕННОГО ИСПОЛЬЗОВАНИЯ ЗЕМЕЛЬНЫХ УЧАСТКОВ И ОБЪЕКТОВ КАПИТАЛЬНОГО СТРОИТЕЛЬСТВА							
1	3.1.1	Предоставление коммунальных услуг	не подлежит установлению	5000	не подлежат установлению		
2	3.1.2	Административные здания организаций, обеспечивающих предоставление коммунальных услуг	не подлежат установлению		60%	не подлежит установлению	3 метра
3	3.2.3	Оказание услуг связи	не подлежат установлению		60%	не подлежит установлению	6 метров
4	3.2.4	Общежития	600	не подлежит установлению	45%	не подлежит установлению	6 метров
5	3.3	Бытовое обслуживание	200	не подлежит установлению	60%	не подлежит установлению	6 метров
6	3.4.1	Амбулаторно-поликлиническое обслуживание	не подлежат установлению			не подлежит установлению	6 метров
7	3.4.2	Стационарное медицинское обслуживание	не подлежат установлению		45%	не подлежит установлению	6 метров
8	3.5.1	Дошкольное, начальное и среднее общее образование	не подлежат установлению			4 этажа	6 метров
9	3.6.1	Объекты культурно-досуговой деятельности	не подлежат установлению		60%	не подлежит установлению	6 метров
10	3.6.2.	Парки культуры и отдыха	не подлежат установлению				
11	3.7.1	Осуществление религиозных обрядов	не подлежат установлению				6 метров
12	3.8.1	Государственное управление	не подлежат установлению		60%	не подлежит установлению	6 метров
13	3.10.1	Амбулаторное ветеринарное	не подлежат установлению		60%	3 этажа	3 метра

№ п/п	Код ВРИ	Наименование ВРИ	Предельные (минимальные и (или) максимальные) размеры земельных участков, в том числе их площадь, м ²		Максимальный процент застройки в границах земельного участка	Предельное количество этажей или предельная высота зданий, строений, сооружений	Минимальные отступы от границ земельных участков в целях определения мест допустимого размещения зданий, строений, сооружений, за пределами которых запрещено строительство зданий, строений, сооружений
			min	max			
		обслуживание					
14	4.1	Деловое управление	не подлежат установлению		50%	не подлежит установлению	6 метров
15	4.3	Рынки	не подлежат установлению		45%	не подлежит установлению	6 метров
16	4.4	Магазины	200	не подлежит установлению	60%	не подлежит установлению	3 метра
17	4.5	Банковская и страховая деятельность	не подлежат установлению		60%	не подлежит установлению	6 метров
18	4.6	Общественное питание	400	не подлежит установлению	50%	не подлежит установлению	6 метров
19	4.9	Служебные гаражи	не подлежат установлению				3 метра
20	5.1.2	Обеспечение занятий спортом в помещениях	не подлежат установлению		45%	не подлежит установлению	6 метров
21	5.1.3	Площадки для занятий спортом	не подлежат установлению				
22	5.1.4	Оборудованные площадки для занятий спортом	не подлежат установлению				3 метра
23	8.3	Обеспечение внутреннего правопорядка	не подлежат установлению				3 метра
24	9.3	Историко-культурная деятельность	не подлежат установлению				
25	12.0	Земельные участки (территории) общего пользования	не подлежат установлению				
26	12.0.1	Улично-дорожная сеть	не подлежат установлению				
27	12.0.2	Благоустройство территории	не подлежат установлению				
УСЛОВНО РАЗРЕШЕННЫЕ ВИДЫ ИСПОЛЬЗОВАНИЯ ЗЕМЕЛЬНЫХ УЧАСТКОВ И ОБЪЕКТОВ КАПИТАЛЬНОГО СТРОИТЕЛЬСТВА							
28	2.1.1	Малозэтажная многоквартирная жилая застройка	600	не подлежит установлению	45%	4 этажа	6 метров

№ п/п	Код ВРИ	Наименование ВРИ	Предельные (минимальные и (или) максимальные) размеры земельных участков, в том числе их площадь, м ²		Максимальный процент застройки в границах земельного участка	Предельное количество этажей или предельная высота зданий, строений, сооружений	Минимальные отступы от границ земельных участков в целях определения мест допустимого размещения зданий, строений, сооружений, за пределами которых запрещено строительство зданий, строений, сооружений
			min	max			
29	2.3	Блокированная жилая застройка	80	3000	50%	3 этажа*	3 метра**; 0 метров – при примыкании к соседним зданиям
30	6.4	Пищевая промышленность	400	5000	50%	15 метров	3 метра

* для вспомогательных видов – 1 этаж;

** от вспомогательных видов – 1 метр.

Не допускается размещать со стороны улицы вспомогательные строения, за исключением гаражей. Допускается блокировка хозяйственных построек на смежных земельных участках по взаимному согласию домовладельцев с учетом пожарных требований.

Ограничения использования земельных участков и объектов капитального строительства, устанавливаемые в соответствии с законодательством Российской Федерации, определяются пунктом 22 настоящих Правил.

3. Градостроительные регламенты территориальных зон ИТ1/1, ИТ1

№ п/п	Код ВРИ	Наименование ВРИ	Предельные (минимальные и (или) максимальные) размеры земельных участков, в том числе их площадь, м ²		Максимальный процент застройки в границах земельного участка	Предельное количество этажей или предельная высота зданий, строений, сооружений	Минимальные отступы от границ земельных участков в целях определения мест допустимого размещения зданий, строений, сооружений, за пределами которых запрещено строительство зданий, строений, сооружений
			min	max			
ОСНОВНЫЕ ВИДЫ РАЗРЕШЕННОГО ИСПОЛЬЗОВАНИЯ ЗЕМЕЛЬНЫХ УЧАСТКОВ И ОБЪЕКТОВ КАПИТАЛЬНОГО СТРОИТЕЛЬСТВА							

№ п/п	Код ВРИ	Наименование ВРИ	Предельные (минимальные и (или) максимальные) размеры земельных участков, в том числе их площадь, м ²		Максимальный процент застройки в границах земельного участка	Предельное количество этажей или предельная высота зданий, строений, сооружений	Минимальные отступы от границ земельных участков в целях определения мест допустимого размещения зданий, строений, сооружений, за пределами которых запрещено строительство зданий, строений, сооружений
			min	max			
1	7.2.1	Размещение автомобильных дорог	не подлежат установлению				
2	3.1.1	Предоставление коммунальных услуг	не подлежат установлению				
3	12.0	Земельные участки (территории) общего пользования	не подлежат установлению				
4	12.0.1	Улично-дорожная сеть	не подлежат установлению				
5	12.0.2	Благоустройство территории	не подлежат установлению				
УСЛОВНО РАЗРЕШЕННЫЕ ВИДЫ ИСПОЛЬЗОВАНИЯ ЗЕМЕЛЬНЫХ УЧАСТКОВ И ОБЪЕКТОВ КАПИТАЛЬНОГО СТРОИТЕЛЬСТВА							
6	4.9.1	Объекты дорожного сервиса	не подлежат установлению				3 метра
7	4.9.1.1	Заправка транспортных средств	не подлежат установлению			1 этаж	3 метра
8	4.9.1.2	Обеспечение дорожного отдыха	600	не подлежит установлению	45%	3 этажа	3 метра
9	4.9.1.3	Автомобильные мойки	не подлежат установлению			1 этаж	3 метра
10	4.9.1.4	Ремонт автомобилей	не подлежат установлению			1 этаж	3 метра

Ограничения использования земельных участков и объектов капитального строительства, устанавливаемые в соответствии с законодательством Российской Федерации, определяются пунктом 22 настоящих Правил.

4. Градостроительный регламент территориальной зоны СХ1/1

№ п/п	Код ВРИ	Наименование ВРИ	Предельные (минимальные и (или) максимальные) размеры земельных участков, в том числе их площадь, м ²		Максимальный процент застройки в границах земельного участка	Предельное количество этажей или предельная высота зданий, строений, сооружений	Минимальные отступы от границ земельных участков в целях определения мест допустимого размещения зданий, строений, сооружений, за пределами которых запрещено строительство зданий, строений, сооружений
			min	max			
ОСНОВНЫЕ ВИДЫ РАЗРЕШЕННОГО ИСПОЛЬЗОВАНИЯ ЗЕМЕЛЬНЫХ УЧАСТКОВ И ОБЪЕКТОВ КАПИТАЛЬНОГО СТРОИТЕЛЬСТВА							
1	1.5	Садоводство	не подлежат установлению				
2	1.12	Пчеловодство	не подлежат установлению				
3	1.16	Ведение личного подсобного хозяйства на полевых участках	не подлежат установлению				
4	1.17	Питомники	не подлежат установлению				
5	1.19	Сенокошение	не подлежат установлению				
6	1.20	Выпас сельскохозяйственных животных	не подлежат установлению				
7	3.1.1	Предоставление коммунальных услуг	не подлежат установлению				
8	11.1	Общее пользование водными объектами	не подлежат установлению				
9	12.0	Земельные участки (территории) общего пользования	не подлежат установлению				
10	12.0.1	Улично-дорожная сеть	не подлежат установлению				
11	12.0.2	Благоустройство территории	не подлежат установлению				
12	13.1	Ведение огородничества	400	5000	0%	не подлежат установлению	
УСЛОВНО РАЗРЕШЕННЫЕ ВИДЫ ИСПОЛЬЗОВАНИЯ ЗЕМЕЛЬНЫХ УЧАСТКОВ И ОБЪЕКТОВ КАПИТАЛЬНОГО СТРОИТЕЛЬСТВА							
13	1.15	Хранение и переработка сельскохозяйственной продукции	не подлежат установлению				3 метра
14	6.8	Связь	не подлежат установлению				3 метра

Ограничения использования земельных участков и объектов капитального строительства, устанавливаемые в соответствии с законодательством Российской Федерации, определяются пунктом 22 настоящих Правил.

5. Градостроительный регламент территориальной зоны СХ2/1

№ п/п	Код ВРИ	Наименование ВРИ	Предельные (минимальные и (или) максимальные) размеры земельных участков, в том числе их площадь, м ²		Максимальный процент застройки в границах земельного участка	Предельное количество этажей или предельная высота зданий, строений, сооружений	Минимальные отступы от границ земельных участков в целях определения мест допустимого размещения зданий, строений, сооружений, за пределами которых запрещено строительство зданий, строений, сооружений
			min	max			
ОСНОВНЫЕ ВИДЫ РАЗРЕШЕННОГО ИСПОЛЬЗОВАНИЯ ЗЕМЕЛЬНЫХ УЧАСТКОВ И ОБЪЕКТОВ КАПИТАЛЬНОГО СТРОИТЕЛЬСТВА							
1	1.15	Хранение и переработка сельскохозяйственной продукции	не подлежат установлению				3 метра
2	1.17	Питомники	не подлежат установлению				
3	1.18	Обеспечение сельскохозяйственного производства	не подлежат установлению				3 метра
4	3.1.1	Предоставление коммунальных услуг	не подлежат установлению				
5	4.1	Деловое управление	не подлежат установлению		50%	не подлежит установлению	3 метра
6	4.4	Магазины	не подлежит установлению	5000	50%	не подлежит установлению	3 метра
7	4.9.1.1	Заправка транспортных средств	не подлежат установлению			1 этаж	3 метра
8	4.9.1.3	Автомобильные мойки	не подлежат установлению			1 этаж	3 метра
9	4.9.1.4	Ремонт автомобилей	не подлежат установлению			1 этаж	3 метра
10	6.9	Склад	не подлежат установлению		60%	не подлежит установлению	3 метра
11	6.9.1	Складские площадки	не подлежат установлению				
12	12.0	Земельные участки (территории) общего пользования	не подлежат установлению				

№ п/п	Код ВРИ	Наименование ВРИ	Предельные (минимальные и (или) максимальные) размеры земельных участков, в том числе их площадь, м ²		Максимальный процент застройки в границах земельного участка	Предельное количество этажей или предельная высота зданий, строений, сооружений	Минимальные отступы от границ земельных участков в целях определения мест допустимого размещения зданий, строений, сооружений, за пределами которых запрещено строительство зданий, строений, сооружений
			min	max			
13	12.0.1	Улично-дорожная сеть	не подлежат установлению				
14	12.0.2	Благоустройство территории	не подлежат установлению				
УСЛОВНО РАЗРЕШЕННЫЕ ВИДЫ ИСПОЛЬЗОВАНИЯ ЗЕМЕЛЬНЫХ УЧАСТКОВ И ОБЪЕКТОВ КАПИТАЛЬНОГО СТРОИТЕЛЬСТВА							
15	1.8	Скотоводство	не подлежат установлению				3 метра
16	6.4	Пищевая промышленность	не подлежат установлению				3 метра

Ограничения использования земельных участков и объектов капитального строительства, устанавливаемые в соответствии с законодательством Российской Федерации, определяются пунктом 22 настоящих Правил.

6. Градостроительный регламент территориальной зоны СХЗ

№ п/п	Код ВРИ	Наименование ВРИ	Предельные (минимальные и (или) максимальные) размеры земельных участков, в том числе их площадь, м ²		Максимальный процент застройки в границах земельного участка	Предельное количество этажей или предельная высота зданий, строений, сооружений	Минимальные отступы от границ земельных участков в целях определения мест допустимого размещения зданий, строений, сооружений, за пределами которых запрещено строительство зданий, строений, сооружений
			min	max			
ОСНОВНЫЕ ВИДЫ РАЗРЕШЕННОГО ИСПОЛЬЗОВАНИЯ ЗЕМЕЛЬНЫХ УЧАСТКОВ И ОБЪЕКТОВ КАПИТАЛЬНОГО СТРОИТЕЛЬСТВА							
1	1.8	Скотоводство	не подлежат установлению				3 метра
2	1.9	Звероводство	не подлежат установлению				3 метра
3	1.10	Птицеводство	не подлежат установлению				3 метра

№ п/п	Код ВРИ	Наименование ВРИ	Предельные (минимальные и (или) максимальные) размеры земельных участков, в том числе их площадь, м ²		Максимальный процент застройки в границах земельного участка	Предельное количество этажей или предельная высота зданий, строений, сооружений	Минимальные отступы от границ земельных участков в целях определения мест допустимого размещения зданий, строений, сооружений, за пределами которых запрещено строительство зданий, строений, сооружений
			min	max			
4	1.15	Хранение и переработка сельскохозяйственной продукции	не подлежат установлению				3 метра
5	1.18	Обеспечение сельскохозяйственного производства	не подлежат установлению				3 метра
6	1.19	Сенокошение	не подлежат установлению				
7	1.20	Выпас сельскохозяйственных животных	не подлежат установлению				
8	3.1.1	Предоставление коммунальных услуг	не подлежат установлению				
9	9.3	Историко-культурная деятельность	не подлежат установлению				
УСЛОВНО РАЗРЕШЕННЫЕ ВИДЫ ИСПОЛЬЗОВАНИЯ ЗЕМЕЛЬНЫХ УЧАСТКОВ И ОБЪЕКТОВ КАПИТАЛЬНОГО СТРОИТЕЛЬСТВА							
10	6.9	Склад	не подлежат установлению		60%	не подлежит установлению	3 метра
11	6.9.1	Складские площадки	не подлежат установлению				

Ограничения использования земельных участков и объектов капитального строительства, устанавливаемые в соответствии с законодательством Российской Федерации, определяются пунктом 22 настоящих Правил.

7. Градостроительный регламент территориальной зоны Р1/1

№ п/п	Код ВРИ	Наименование ВРИ	Предельные (минимальные и (или) максимальные) размеры земельных участков, в том числе их площадь, м ²		Максимальный процент застройки в границах земельного участка	Предельное количество этажей или предельная высота зданий, строений, сооружений	Минимальные отступы от границ земельных участков в целях определения мест допустимого размещения зданий, строений, сооружений, за пределами которых запрещено строительство зданий, строений, сооружений
			min	max			
ОСНОВНЫЕ ВИДЫ РАЗРЕШЕННОГО ИСПОЛЬЗОВАНИЯ ЗЕМЕЛЬНЫХ УЧАСТКОВ И ОБЪЕКТОВ КАПИТАЛЬНОГО СТРОИТЕЛЬСТВА							
1	3.6.2.	Парки культуры и отдыха	не подлежат установлению				
2	5.1.3	Площадки для занятий спортом	не подлежат установлению				
3	11.1	Общее пользование водными объектами	не подлежат установлению				
4	12.0.1	Улично-дорожная сеть	не подлежат установлению				
5	12.0.2	Благоустройство территории	не подлежат установлению				
УСЛОВНО РАЗРЕШЕННЫЕ ВИДЫ ИСПОЛЬЗОВАНИЯ ЗЕМЕЛЬНЫХ УЧАСТКОВ И ОБЪЕКТОВ КАПИТАЛЬНОГО СТРОИТЕЛЬСТВА							
6	3.1.1	Предоставление коммунальных услуг	не подлежат установлению				
7	5.1.4	Оборудованные площадки для занятий спортом	не подлежат установлению				3 метра

Ограничения использования земельных участков и объектов капитального строительства, устанавливаемые в соответствии с законодательством Российской Федерации, определяются пунктом 22 настоящих Правил.

8. Градостроительный регламент территориальной зоны СН1/1

№ п/п	Код ВРИ	Наименование ВРИ	Предельные (минимальные и (или) максимальные) размеры земельных участков, в том числе их площадь, м ²		Максимальный процент застройки в границах земельного участка	Предельное количество этажей или предельная высота зданий, строений, сооружений	Минимальные отступы от границ земельных участков в целях определения мест допустимого размещения зданий, строений, сооружений, за пределами которых запрещено строительство зданий, строений, сооружений
			min	max			
ОСНОВНЫЕ ВИДЫ РАЗРЕШЕННОГО ИСПОЛЬЗОВАНИЯ ЗЕМЕЛЬНЫХ УЧАСТКОВ И ОБЪЕКТОВ КАПИТАЛЬНОГО СТРОИТЕЛЬСТВА							
1	12.1	Ритуальная деятельность	не подлежит установлению	400000	не подлежат установлению		3 метра
2	12.0	Земельные участки (территории) общего пользования	не подлежат установлению				
3	12.0.1	Улично-дорожная сеть	не подлежат установлению				
4	12.0.2	Благоустройство территории	не подлежат установлению				
5	3.1.1	Предоставление коммунальных услуг	не подлежат установлению				
УСЛОВНО РАЗРЕШЕННЫЕ ВИДЫ ИСПОЛЬЗОВАНИЯ ЗЕМЕЛЬНЫХ УЧАСТКОВ И ОБЪЕКТОВ КАПИТАЛЬНОГО СТРОИТЕЛЬСТВА							
6	Не устанавливаются						

Ограничения использования земельных участков и объектов капитального строительства, устанавливаемые в соответствии с законодательством Российской Федерации, определяются пунктом 22 настоящих Правил.

22. Ограничения использования земельных участков и объектов капитального строительства, устанавливаемые в соответствии с законодательством Российской Федерации

1. На территории Коршевского сельского поселения Бобровского муниципального района Воронежской области располагаются следующие зоны с особыми условиями использования территории:

- 1) защитная зона объекта культурного наследия;
- 2) охранный зона объектов электроэнергетики (объектов электросетевого хозяйства и объектов по производству электрической энергии);
- 3) охранный зона трубопроводов (газопроводов, нефтепроводов и нефтепродуктопроводов, аммиакопроводов);
- 4) водоохранная (рыбоохранная) зона;
- 5) прибрежная защитная полоса;
- 6) зоны санитарной охраны источников питьевого и хозяйственно-бытового водоснабжения, а также устанавливаемые в случаях, предусмотренных Водным кодексом Российской Федерации, в отношении подземных водных объектов зоны специальной охраны;
- 7) зоны затопления и подтопления;
- 8) санитарно-защитная зона;
- 9) охранный зона пунктов государственной геодезической сети, государственной нивелирной сети и государственной гравиметрической сети.

2. Ограничения для зон с особыми условиями использования территории установлены в соответствии с действующими нормативами.

№ п/п	Вид зоны	Ограничения в использовании земельных участков и объектов капитального строительства	Основания установления ограничений
1	Защитная зона объекта культурного наследия	Запрещается строительство объектов капитального строительства и их реконструкция, связанная с изменением их параметров (высоты, количества этажей, площади), за исключением строительства и	Приказ управления по охране объектов культурного наследия Воронежской области от 13.08.2019 № 71-01-07/201

		реконструкции линейных объектов.	«Об утверждении графического описания местоположения границ (с перечнем координат характерных точек этих границ) защитных зон объектов культурного наследия, расположенных на территории Воронежской области»
2	Охранная зона объектов электроэнергетики (объектов электросетевого хозяйства и объектов по производству электрической энергии)	<p>1. В охранных зонах объектов электросетевого хозяйства, размещенных на земельных участках, запрещается осуществлять любые действия, которые могут нарушить безопасную работу объектов электросетевого хозяйства, в том числе привести к их повреждению или уничтожению, и (или) повлечь причинение вреда жизни, здоровью граждан и имуществу физических или юридических лиц, а также повлечь нанесение экологического ущерба и возникновение пожаров, в том числе:</p> <ul style="list-style-type: none"> - набрасывать на провода и опоры воздушных линий электропередачи посторонние предметы, а также подниматься на опоры воздушных линий электропередачи; - размещать любые объекты и предметы (материалы) в пределах созданных в соответствии с требованиями нормативно-технических документов проходов и подъездов для доступа к объектам электросетевого хозяйства, а также проводить любые работы и возводить сооружения, которые могут препятствовать доступу к объектам электросетевого хозяйства, без создания необходимых для такого доступа проходов и подъездов; - находиться в пределах огороженной территории и помещениях распределительных устройств и подстанций, открывать двери и люки распределительных устройств и подстанций, производить переключения и подключения в электрических сетях (указанное требование не распространяется на работников, занятых выполнением разрешённых в установленном порядке работ), разводить огонь в пределах охранных зон вводных и распределительных устройств, подстанций, воздушных линий электропередачи, а также в охранных зонах кабельных линий электропередачи; - размещать свалки; - производить работы ударными механизмами, сбрасывать тяжести массой свыше 5 тонн, производить сброс и слив едких и коррозионных веществ и горюче-смазочных материалов (в 	<p>Постановление Правительства Российской Федерации от 24.02.2009 № 160 «О порядке установления охранных зон объектов электросетевого хозяйства и особых условий использования земельных участков, расположенных в границах таких зон»</p> <p>Постановление Правительства Российской Федерации от 18.11.2013 № 1033 «О порядке установления охранных зон объектов по производству электрической энергии и особых условий использования земельных участков, расположенных в границах таких зон»</p>

		<p>охранных зонах подземных кабельных линий электропередачи).</p> <p>2. Для объектов электросетевого хозяйства напряжением свыше 1000 вольт, помимо действий, предусмотренных пунктом 1, запрещается:</p> <ul style="list-style-type: none">- складировать или размещать хранилища любых, в том числе горюче-смазочных материалов;- размещать детские и спортивные площадки, стадионы, рынки, торговые точки, полевые станы, загоны для скота, гаражи и стоянки всех видов машин и механизмов, проводить любые мероприятия, связанные с большим скоплением людей, не занятых выполнением разрешённых в установленном порядке работ (в охранных зонах воздушных линий электропередачи);- использовать (запускать) любые летательные аппараты, в том числе воздушных змеев, спортивные модели летательных аппаратов (в охранных зонах воздушных линий электропередачи);- бросать якоря с судов и осуществлять их проход с отданными якорями, цепями, лотами, волокушами и тралами (в охранных зонах подводных кабельных линий электропередачи);- осуществлять проход судов с поднятыми стрелами кранов и других механизмов (в охранных зонах воздушных линий электропередачи). <p>3. Без письменного решения о согласовании сетевой организации запрещается:</p> <ul style="list-style-type: none">- строительство, капитальный ремонт, реконструкция или снос зданий и сооружений;- горные, взрывные, мелиоративные работы, в том числе связанные с временным затоплением земель;- посадка и вырубка деревьев и кустарников;- дноуглубительные, землечерпальные и погрузочно-разгрузочные работы, добыча рыбы, других водных животных и растений придонными орудиями лова, устройство водопоев, колка и заготовка льда (в охранных зонах подводных кабельных линий электропередачи);- проход судов, у которых расстояние по вертикали от верхнего крайнего габарита с грузом или без груза до нижней точки провеса проводов переходов воздушных линий электропередачи через	
--	--	--	--

		<p>водоёмы менее минимально допустимого расстояния, в том числе с учётом максимального уровня подъёма воды при паводке;</p> <ul style="list-style-type: none"> - проезд машин и механизмов, имеющих общую высоту с грузом или без груза от поверхности дороги более 4,5 метра (в охранных зонах воздушных линий электропередачи); - земляные работы на глубине более 0,3 метра (на вспахиваемых землях на глубине более 0,45 метра), а также планировка грунта (в охранных зонах подземных кабельных линий электропередачи); - полив сельскохозяйственных культур в случае, если высота струи воды может составить свыше 3 метров (в охранных зонах воздушных линий электропередачи); - полевые сельскохозяйственные работы с применением сельскохозяйственных машин и оборудования высотой более 4 метров (в охранных зонах воздушных линий электропередачи) или полевые сельскохозяйственные работы, связанные с вспашкой земли (в охранных зонах кабельных линий электропередачи). <p>4. Для объектов электросетевого хозяйства напряжением до 1000 вольт, помимо действий, предусмотренных пунктом 3, без письменного решения о согласовании сетевых организаций запрещается:</p> <ul style="list-style-type: none"> - размещать детские и спортивные площадки, стадионы, рынки, торговые точки, полевые станы, загоны для скота, гаражи и стоянки всех видов машин и механизмов, садовые, огородные земельные участки и иные объекты недвижимости, расположенные в границах территории ведения гражданами садоводства или огородничества для собственных нужд объекты жилищного строительства, в том числе индивидуального (в охранных зонах воздушных линий электропередачи); - складировать или размещать хранилища любых, в том числе горюче-смазочных материалов; - устраивать причалы для стоянки судов, барж и плавучих кранов, бросать якоря с судов и осуществлять их проход с отданными якорями, цепями, лотами, волокушами и тралами (в охранных зонах подводных кабельных линий электропередачи). <p>5. В охранных зонах объектов по производству электрической энергии запрещается осуществлять действия, которые могут</p>	
--	--	---	--

		<p>нарушить безопасную работу объектов, в том числе привести к их повреждению или уничтожению и (или) повлечь причинение вреда жизни, здоровью граждан и имуществу физических или юридических лиц, а также нанесение вреда окружающей среде и возникновение пожаров и чрезвычайных ситуаций, а именно:</p> <ul style="list-style-type: none"> - убирать, перемещать, засыпать и повреждать предупреждающие знаки; - размещать кладбища, скотомогильники, захоронения отходов производства и потребления, радиоактивных, химических, взрывчатых, токсичных, отравляющих и ядовитых веществ; - производить сброс и слив едких и коррозионных веществ, в том числе растворов кислот, щелочей и солей, а также горюче-смазочных материалов; - разводить огонь и размещать какие-либо открытые или закрытые источники огня; - проводить работы, размещать объекты и предметы, возводить сооружения, которые могут препятствовать доступу к объектам, без создания необходимых для такого доступа проходов и подъездов; - производить работы ударными механизмами, сбрасывать тяжести массой свыше 5 тонн; - складировать любые материалы, в том числе взрывоопасные, пожароопасные и горюче-смазочные. <p>б. Без письменного согласования владельцев объектов по производству электрической энергии запрещается:</p> <ul style="list-style-type: none"> - размещать детские и спортивные площадки, стадионы, рынки, торговые точки, полевые станы, загоны для скота, гаражи и стоянки всех видов машин и механизмов; - проводить любые мероприятия, связанные с пребыванием людей, не занятых выполнением работ, разрешенных в установленном порядке; - осуществлять горные, взрывные, мелиоративные работы, в том числе связанные с временным затоплением земель. 	
3	Охранная зона трубопроводов (газопроводов, нефтепроводов и нефтепродуктопроводов,	<p>1. В охранных зонах трубопроводов запрещается производить всякого рода действия, могущие нарушить нормальную эксплуатацию трубопроводов либо привести к их повреждению, в частности:</p> <ul style="list-style-type: none"> - перемещать, засыпать и ломать опознавательные и сигнальные 	<p>Федеральный закон от 31.03.1999 № 69-ФЗ «О газоснабжении в Российской Федерации»</p> <p>«Правила охраны магистральных трубопроводов», утвержденные</p>

	аммиакопроводов)	<p>знаки, контрольно - измерительные пункты;</p> <ul style="list-style-type: none"> - открывать люки, калитки и двери необслуживаемых усилительных пунктов кабельной связи, ограждений узлов линейной арматуры, станций катодной и дренажной защиты, линейных и смотровых колодцев и других линейных устройств, открывать и закрывать краны и задвижки, отключать или включать средства связи, энергоснабжения и телемеханики трубопроводов; - устраивать всякого рода свалки, выливать растворы кислот, солей и щелочей; - разрушать берегоукрепительные сооружения, водопропускные устройства, земляные и иные сооружения (устройства), предохраняющие трубопроводы от разрушения, а прилегающую территорию и окружающую местность - от аварийного разлива транспортируемой продукции; - бросать якоря, проходить с отданными якорями, цепями, лотами, волокушами и тралами, производить дноуглубительные и землечерпальные работы; - разводить огонь и размещать какие-либо открытые или закрытые источники огня. <p>2. В охранных зонах трубопроводов без письменного разрешения предприятий трубопроводного транспорта запрещается:</p> <ul style="list-style-type: none"> - возводить любые постройки и сооружения; на расстоянии ближе 1000 м от оси аммиакопровода запрещается: строить коллективные сады с жилыми домами, устраивать массовые спортивные соревнования, соревнования с участием зрителей, купания, массовый отдых людей, любительское рыболовство, расположение временных полевых жилищ и станов любого назначения, загоны для скота; - высаживать деревья и кустарники всех видов, складировать корма, удобрения, материалы, сено и солому, располагать коновязи, содержать скот, выделять рыбопромысловые участки, производить добычу рыбы, а также водных животных и растений, устраивать водопои, производить колку и заготовку льда; - сооружать проезды и переезды через трассы трубопроводов, устраивать стоянки автомобильного транспорта, тракторов и механизмов, размещать сады и огороды; - производить мелиоративные земляные работы, сооружать 	<p>Минтопэнерго РФ 29.04.1992, Постановлением Госгортехнадзора РФ от 22.04.1992 № 9</p> <p>Постановление Госгортехнадзора Российской Федерации от 23.11.1994 № 61 «О распространении «Правил охраны магистральных трубопроводов» на магистральные аммиакопроводы»</p> <p>Постановление Правительства Российской Федерации от 08.09.2017 № 1083 «Об утверждении Правил охраны магистральных газопроводов и о внесении изменений в Положение о представлении в федеральный орган исполнительной власти (его территориальные органы), уполномоченный Правительством Российской Федерации на осуществление государственного кадастрового учета, государственной регистрации прав, ведение Единого государственного реестра недвижимости и предоставление сведений, содержащихся в Едином государственном реестре недвижимости, федеральными органами исполнительной власти, органами государственной власти субъектов Российской Федерации и органами местного самоуправления дополнительных сведений, воспроизводимых на публичных кадастровых картах»</p> <p>Постановление Правительства Российской Федерации от 20.11.2000 № 878 «Об утверждении Правил охраны газораспределительных сетей»</p>
--	------------------	--	--

		<p>оросительные и осушительные системы;</p> <ul style="list-style-type: none"> - производить всякого рода открытые и подземные, горные, строительные, монтажные и взрывные работы, планировку грунта. <p>3. В охранных зонах магистральных газопроводов запрещается:</p> <ul style="list-style-type: none"> - перемещать, засыпать, повреждать и разрушать контрольно-измерительные и контрольно-диагностические пункты, предупредительные надписи, опознавательные и сигнальные знаки местонахождения магистральных газопроводов; - открывать двери и люки необслуживаемых усилительных пунктов на кабельных линиях связи, калитки ограждений узлов линейной арматуры, двери установок электрохимической защиты, люки линейных и смотровых колодцев, открывать и закрывать краны, задвижки, отключать и включать средства связи, энергоснабжения, устройства телемеханики магистральных газопроводов; - устраивать свалки, осуществлять сброс и слив едких и коррозионно-агрессивных веществ и горюче-смазочных материалов; - складировать любые материалы, в том числе горюче-смазочные, или размещать хранилища любых материалов; - повреждать берегозащитные, водовыпускные сооружения, земляные и иные сооружения (устройства), предохраняющие магистральный газопровод от разрушения; - осуществлять постановку судов и плавучих объектов на якорь, добычу морских млекопитающих, рыболовство придонными орудиями добычи (вылова) водных биологических ресурсов, плавание с вытравленной якорь-цепью; - проводить дноуглубительные и другие работы, связанные с изменением дна и берегов водных объектов, за исключением работ, необходимых для технического обслуживания объекта магистрального газопровода; - проводить работы с использованием ударно-импульсных устройств и вспомогательных механизмов, сбрасывать грузы; - осуществлять рекреационную деятельность (кроме деятельности по размещению туристских стоянок), разводить костры и размещать источники огня; - огораживать и перегораживать охранные зоны; - размещать какие-либо здания, строения, сооружения, не относящиеся к объектам, указанным в пункте 2 Правил, за 	
--	--	---	--

		<p>исключением объектов, указанных в подпунктах «д» – «к» и «м» пункта 6 Правил, утвержденных Постановлением Правительства РФ от 08.09.2017 № 1083;</p> <ul style="list-style-type: none"> - осуществлять несанкционированное подключение (присоединение) к магистральному газопроводу. <p>4. В охранных зонах магистральных газопроводов без письменного разрешения собственника магистрального газопровода или организации, эксплуатирующей магистральный газопровод не допускается:</p> <ul style="list-style-type: none"> - проведение горных, взрывных, строительных, монтажных, мелиоративных работ, в том числе работ, связанных с затоплением земель; - осуществление посадки и вырубки деревьев и кустарников; - проведение погрузочно-разгрузочных работ, устройство водопоев скота, колка и заготовка льда; - проведение земляных работ на глубине более чем 0,3 метра, планировка грунта; - сооружение запруд на реках и ручьях; - складирование кормов, удобрений, сена, соломы, размещение полевых станов и загонов для скота; - размещение туристских стоянок; - размещение гаражей, стоянок и парковок транспортных средств; - сооружение переездов через магистральные газопроводы; - прокладка инженерных коммуникаций; - проведение инженерных изысканий, связанных с бурением скважин и устройством шурфов; - устройство причалов для судов и пляжей; - проведение работ на объектах транспортной инфраструктуры, находящихся на территории охранной зоны; - проведение работ, связанных с временным затоплением земель, не относящихся к землям сельскохозяйственного назначения. <p>5. В границах охранной зоны газораспределительных сетей запрещается:</p> <ul style="list-style-type: none"> - строить объекты жилищно-гражданского и производственного назначения; - сносить и реконструировать мосты, коллекторы, автомобильные и 	
--	--	---	--

		<p>железные дороги с расположенными на них газораспределительными сетями без предварительного выноса этих газопроводов по согласованию с эксплуатационными организациями;</p> <ul style="list-style-type: none"> - разрушать берегоукрепительные сооружения, водопропускные устройства, земляные и иные сооружения, предохраняющие газораспределительные сети от разрушений; - перемещать, повреждать, засыпать и уничтожать опознавательные знаки, контрольно-измерительные пункты и другие устройства газораспределительных сетей; - устраивать свалки и склады, разливать растворы кислот, солей, щелочей и других химически активных веществ; - огораживать и перегораживать охранные зоны, препятствовать доступу персонала эксплуатационных организаций к газораспределительным сетям, проведению обслуживания и устранению повреждений газораспределительных сетей; - разводить огонь и размещать источники огня; - рыть погреба, копать и обрабатывать почву сельскохозяйственными и мелиоративными орудиями и механизмами на глубину более 0,3 метра; - открывать калитки и двери газорегуляторных пунктов, станций катодной и дренажной защиты, люки подземных колодцев, включать или отключать электроснабжение средств связи, освещения и систем телемеханики; - набрасывать, приставлять и привязывать к опорам и надземным газопроводам, ограждениям и зданиям газораспределительных сетей посторонние предметы, лестницы, влезать на них; - самовольно подключаться к газораспределительным сетям. 	
4	Водоохранная зона	<p>В границах водоохраной зоны запрещается:</p> <ul style="list-style-type: none"> - использование сточных вод в целях регулирования плодородия почв; - размещение кладбищ, скотомогильников, объектов размещения отходов производства и потребления, химических, взрывчатых, токсичных, отравляющих и ядовитых веществ, пунктов захоронения радиоактивных отходов; - осуществление авиационных мер по борьбе с вредными организмами; - движение и стоянка транспортных средств (кроме специальных 	Водный кодекс Российской Федерации

		<p>транспортных средств), за исключением их движения по дорогам и стоянки на дорогах и в специально оборудованных местах, имеющих твердое покрытие;</p> <ul style="list-style-type: none"> - строительство и реконструкция автозаправочных станций, складов горюче-смазочных материалов (за исключением случаев, если автозаправочные станции, склады горюче-смазочных материалов размещены на территориях портов, инфраструктуры внутренних водных путей, в том числе баз (сооружений) для стоянки маломерных судов, объектов органов федеральной службы безопасности), станций технического обслуживания, используемых для технического осмотра и ремонта транспортных средств, осуществление мойки транспортных средств; - хранение пестицидов и агрохимикатов (за исключением хранения агрохимикатов в специализированных хранилищах на территориях морских портов за пределами границ прибрежных защитных полос), применение пестицидов и агрохимикатов; - сброс сточных, в том числе дренажных, вод; - разведка и добыча общераспространенных полезных ископаемых (за исключением случаев, если разведка и добыча общераспространенных полезных ископаемых осуществляются пользователями недр, осуществляющими разведку и добычу иных видов полезных ископаемых, в границах предоставленных им в соответствии с законодательством Российской Федерации о недрах горных отводов и (или) геологических отводов на основании утвержденного технического проекта в соответствии со ст. 19.1 Закона Российской Федерации от 21 февраля 1992 года № 2395-1 «О недрах»). 	
	Рыбоохранная зона	<p>В границах рыбоохранной зоны запрещается:</p> <ul style="list-style-type: none"> - использование сточных вод в целях регулирования плодородия почв; - размещение кладбищ, скотомогильников, объектов размещения отходов производства и потребления, химических, взрывчатых, токсичных, отравляющих и ядовитых веществ, пунктов захоронения радиоактивных отходов; - осуществление авиационных мер по борьбе с вредными организмами; - движение и стоянка транспортных средств (кроме специальных транспортных средств), за исключением их движения по дорогам и 	<p>Постановление Правительства Российской Федерации от 06.10.2008 № 743 «Об утверждении Правил установления рыбоохранных зон»</p>

		<p>стоянки на дорогах и в специально оборудованных местах, имеющих твердое покрытие;</p> <ul style="list-style-type: none"> - размещение автозаправочных станций, складов горюче-смазочных материалов (за исключением случаев, если автозаправочные станции, склады горюче-смазочных материалов размещены на территориях портов, судостроительных и судоремонтных организаций, инфраструктуры внутренних водных путей при условии соблюдения требований законодательства в области охраны окружающей среды и Водного кодекса Российской Федерации), станций технического обслуживания, используемых для технического осмотра и ремонта транспортных средств, осуществление мойки транспортного средства; - размещение специализированных хранилищ пестицидов и агрохимикатов, применение пестицидов и агрохимикатов; - сброс сточных, в том числе дренажных, вод; - разведка и добыча общераспространенных полезных ископаемых (за исключением случаев, если разведка и добыча общераспространенных полезных ископаемых осуществляются пользователями недр, осуществляющими разведку и добычу иных видов полезных ископаемых, в границах предоставленных им в соответствии с законодательством Российской Федерации о недрах участков недр на основании утвержденного технического проекта в соответствии со статьей 19.1 Закона Российской Федерации «О недрах»); - распашка земель; - размещение отвалов размываемых грунтов; - выпас сельскохозяйственных животных и организация для них летних лагерей, ванн. 	
5	Прибрежная защитная полоса	<p>В границах прибрежных защитных полос запрещается:</p> <ul style="list-style-type: none"> - использование сточных вод в целях регулирования плодородия почв; - размещение кладбищ, скотомогильников, объектов размещения отходов производства и потребления, химических, взрывчатых, токсичных, отравляющих и ядовитых веществ, пунктов захоронения радиоактивных отходов; - осуществление авиационных мер по борьбе с вредными организмами; 	Водный кодекс Российской Федерации

		<ul style="list-style-type: none"> - движение и стоянка транспортных средств (кроме специальных транспортных средств), за исключением их движения по дорогам и стоянки на дорогах и в специально оборудованных местах, имеющих твердое покрытие; - строительство и реконструкция автозаправочных станций, складов горюче-смазочных материалов (за исключением случаев, если автозаправочные станции, склады горюче-смазочных материалов размещены на территориях портов, инфраструктуры внутренних водных путей, в том числе баз (сооружений) для стоянки маломерных судов, объектов органов федеральной службы безопасности), станций технического обслуживания, используемых для технического осмотра и ремонта транспортных средств, осуществление мойки транспортных средств; - хранение пестицидов и агрохимикатов (за исключением хранения агрохимикатов в специализированных хранилищах на территориях морских портов за пределами границ прибрежных защитных полос), применение пестицидов и агрохимикатов; - сброс сточных, в том числе дренажных, вод; - разведка и добыча общераспространенных полезных ископаемых (за исключением случаев, если разведка и добыча общераспространенных полезных ископаемых осуществляются пользователями недр, осуществляющими разведку и добычу иных видов полезных ископаемых, в границах предоставленных им в соответствии с законодательством Российской Федерации о недрах горных отводов и (или) геологических отводов на основании утвержденного технического проекта в соответствии со ст. 19.1 Закона Российской Федерации от 21 февраля 1992 года № 2395-1 «О недрах»); - распашка земель; - размещение отвалов размываемых грунтов; - выпас сельскохозяйственных животных и организация для них летних лагерей, ванн. 	
6	<p>Зоны санитарной охраны источников питьевого и хозяйственно-бытового водоснабжения, а также устанавливаемые в случаях, предусмотренных</p>	<p>В зоне санитарной охраны источников питьевого и хозяйственно-бытового водоснабжения запрещается сброс сточных, в том числе дренажных, вод. На территории зоны санитарной охраны подземных источников водоснабжения: 1. В первом поясе не допускается:</p>	<p>Водный кодекс Российской Федерации СанПиН 2.1.4.1110-02 «Зоны санитарной охраны источников водоснабжения и водопроводов питьевого назначения»</p>

	<p>Водным кодексом Российской Федерации, в отношении подземных водных объектов зоны специальной охраны</p>	<ul style="list-style-type: none"> - посадка высокоствольных деревьев; - все виды строительства, не имеющие непосредственного отношения к эксплуатации, реконструкции и расширению водопроводных сооружений, в том числе прокладка трубопроводов различного назначения; - размещение жилых и хозяйственно-бытовых зданий; - проживание людей; - применение ядохимикатов и удобрений. <p>2. Во втором поясе запрещено:</p> <ul style="list-style-type: none"> - закачка отработанных вод в подземные горизонты, подземное складирование твёрдых отходов и разработка недр земли; - размещение кладбищ, скотомогильников, полей ассенизации, полей фильтрации, навозохранилищ, силосных траншей, животноводческих и птицеводческих предприятий и других объектов, обуславливающих опасность микробного загрязнения подземных вод; - применение удобрений и ядохимикатов; - рубка леса главного пользования и реконструкции; - размещение складов горюче-смазочных материалов, ядохимикатов и минеральных удобрений, накопителей промстоков, шламоохранилищ и других объектов, обуславливающих опасность химического загрязнения подземных вод. <p>Бурение новых скважин и новое строительство, связанное с нарушением почвенного покрова, производится при обязательном согласовании с центром государственного санитарно-эпидемиологического надзора.</p> <p>3. В третьем поясе запрещено:</p> <ul style="list-style-type: none"> - закачка отработанных вод в подземные горизонты, подземное складирование твёрдых отходов и разработка недр земли; - размещение складов горюче-смазочных материалов, ядохимикатов и минеральных удобрений, накопителей промстоков, шламоохранилищ и других объектов, обуславливающих опасность химического загрязнения подземных вод. Размещение таких объектов допускается в пределах третьего пояса зоны санитарной охраны только при использовании защищённых подземных вод, при условии выполнения специальных мероприятий по защите 	
--	--	---	--

		<p>водоносного горизонта от загрязнения при наличии санитарно-эпидемиологического заключения центра государственного санитарно-эпидемиологического надзора, выданного с учётом заключения органов геологического контроля.</p> <p>Бурение новых скважин и новое строительство, связанное с нарушением почвенного покрова, производится при обязательном согласовании с центром государственного санитарно-эпидемиологического надзора.</p> <p>На территории зоны санитарной охраны поверхностных источников водоснабжения:</p> <p>1. В первом поясе не допускается:</p> <ul style="list-style-type: none"> - посадка высокоствольных деревьев; - все виды строительства, не имеющие непосредственного отношения к эксплуатации, реконструкции и расширению водопроводных сооружений, в том числе прокладка трубопроводов различного назначения; - размещение жилых и хозяйственно-бытовых зданий; - проживание людей; - применение ядохимикатов и удобрений; - спуск любых сточных вод, в том числе сточных вод водного транспорта; - купание, стирка белья, водопой скота и другие виды водопользования, оказывающие влияние на качество воды. <p>2. Во втором поясе не допускается:</p> <ul style="list-style-type: none"> - рубка леса главного пользования и реконструкции, а также закрепление за лесозаготовительными предприятиями древесины на корню и лесосечного фонда долгосрочного пользования (допускается только рубки ухода и санитарные рубки леса); - расположение стойбищ и выпас скота, а также всякое другое использование водоема и земельных участков, лесных угодий в пределах прибрежной полосы шириной не менее 500 м, которое может привести к ухудшению качества или уменьшению количества воды источника водоснабжения; - отведение сточных вод в зоне водосбора источника водоснабжения, включая его притоки, не отвечающих гигиеническим требованиям к охране поверхностных вод; 	
--	--	--	--

		<p>- размещение кладбищ, скотомогильников, полей ассенизации, полей фильтрации, навозохранилищ, силосных траншей, животноводческих и птицеводческих предприятий и других объектов, обуславливающих опасность микробного загрязнения подземных вод;</p> <p>- применение удобрений и ядохимикатов;</p> <p>- рубка леса главного пользования и реконструкции;</p> <p>- сброс промышленных, сельскохозяйственных, городских и ливневых сточных вод, содержание в которых химических веществ и микроорганизмов превышает установленные санитарными правилами гигиенические нормативы качества воды (с учетом Определения Верховного Суда РФ от 25.09.2014 № АПЛ14-393);</p> <p>- размещение складов горюче-смазочных материалов, ядохимикатов и минеральных удобрений, накопителей промстоков, шламоохранилищ и других объектов, обуславливающих опасность химического загрязнения подземных вод.</p> <p>Регулирование отведения территории для нового строительства жилых, промышленных и сельскохозяйственных объектов, а также согласование изменений технологий действующих предприятий, связанных с повышением степени опасности загрязнения сточными водами источника водоснабжения производится при согласовании с центром государственного санитарно-эпидемиологического надзора.</p> <p>Все работы, в том числе добыча песка, гравия, донноуглубительные, в пределах акватории зоны санитарной охраны допускаются по согласованию с центром государственного санитарно - эпидемиологического надзора лишь при обосновании гидрологическими расчетами отсутствия ухудшения качества воды в створе водозабора.</p> <p>Использование химических методов борьбы с эвтрофикацией водоемов допускается при условии применения препаратов, имеющих положительное санитарно - эпидемиологическое заключение государственной санитарно - эпидемиологической службы Российской Федерации.</p> <p>Использование источников водоснабжения в пределах второго пояса зоны санитарной охраны для купания, туризма, водного спорта и рыбной ловли допускается в установленных местах при</p>	
--	--	--	--

		<p>условии соблюдения гигиенических требований к охране поверхностных вод, а также гигиенических требований к зонам рекреации водных объектов.</p> <p>3. В третьем поясе не допускается отведение сточных вод в зоне водосбора источника водоснабжения, включая его притоки, не отвечающих гигиеническим требованиям к охране поверхностных вод.</p> <p>Регулирование отведения территории для нового строительства жилых, промышленных и сельскохозяйственных объектов, а также согласование изменений технологий действующих предприятий, связанных с повышением степени опасности загрязнения сточными водами источника водоснабжения производится при согласовании с центром государственного санитарно-эпидемиологического надзора.</p> <p>Все работы, в том числе добыча песка, гравия, донноуглубительные, в пределах акватории зоны санитарной охраны допускаются по согласованию с центром государственного санитарно - эпидемиологического надзора лишь при обосновании гидрологическими расчетами отсутствия ухудшения качества воды в створе водозабора.</p> <p>Использование химических методов борьбы с эвтрофикацией водоемов допускается при условии применения препаратов, имеющих положительное санитарно - эпидемиологическое заключение государственной санитарно - эпидемиологической службы Российской Федерации.</p>	
7	Зоны затопления и подтопления	<p>В зонах затопления и подтопления запрещается:</p> <ul style="list-style-type: none"> - размещение новых населенных пунктов и строительство объектов капитального строительства без обеспечения инженерной защиты таких населенных пунктов и объектов от затопления, подтопления; - использование сточных вод в целях регулирования плодородия почв; - размещение кладбищ, скотомогильников, объектов размещения отходов производства и потребления, химических, взрывчатых, токсичных, отравляющих и ядовитых веществ, пунктов хранения и захоронения радиоактивных отходов; - осуществление авиационных мер по борьбе с вредными организмами. 	Водный кодекс Российской Федерации

8	Санитарно-защитная зона	<p>В границах санитарно-защитной зоны не допускается использования земельных участков в целях:</p> <ul style="list-style-type: none"> - размещения жилой застройки, объектов образовательного и медицинского назначения, спортивных сооружений открытого типа, организаций отдыха детей и их оздоровления, зон рекреационного назначения и для ведения садоводства; - размещения объектов для производства и хранения лекарственных средств, объектов пищевых отраслей промышленности, оптовых складов продовольственного сырья и пищевой продукции, комплексов водопроводных сооружений для подготовки и хранения питьевой воды, использования земельных участков в целях производства, хранения и переработки сельскохозяйственной продукции, предназначенной для дальнейшего использования в качестве пищевой продукции, если химическое, физическое и (или) биологическое воздействие объекта, в отношении которого установлена санитарно-защитная зона, приведет к нарушению качества и безопасности таких средств, сырья, воды и продукции в соответствии с установленными требованиями. 	<p>Постановление Правительства Российской Федерации от 03.03.2018 № 222 «Об утверждении Правил установления санитарно-защитных зон и использования земельных участков, расположенных в границах санитарно-защитных зон»</p>
9	Охранная зона пунктов государственной геодезической сети, государственной нивелирной сети и государственной гравиметрической сети	<p>В пределах границ охранных зон пунктов запрещается использование земельных участков для осуществления видов деятельности, приводящих к повреждению или уничтожению наружных опознавательных знаков пунктов, нарушению неизменности местоположения их центров, уничтожению, перемещению, засыпке или повреждению составных частей пунктов.</p> <p>Также на земельных участках в границах охранных зон пунктов запрещается проведение работ, размещение объектов и предметов, которые могут препятствовать доступу к пунктам.</p>	<p>Постановление Правительства РФ от 21.08.2019 № 1080 «Об охранных зонах пунктов государственной геодезической сети, государственной нивелирной сети и государственной гравиметрической сети»</p>

Приложение № 1
к правилам землепользования и застройки
Коршевского сельского поселения
Бобровского муниципального района
Воронежской области

СВЕДЕНИЯ О ГРАНИЦАХ ТЕРРИТОРИАЛЬНЫХ ЗОН,
СОДЕРЖАЩИЕ ГРАФИЧЕСКОЕ ОПИСАНИЕ МЕСТОПОЛОЖЕНИЯ
ГРАНИЦ ТЕРРИТОРИАЛЬНЫХ ЗОН, ПЕРЕЧЕНЬ КООРДИНАТ
ХАРАКТЕРНЫХ ТОЧЕК ГРАНИЦ ТЕРРИТОРИАЛЬНЫХ ЗОН
СЕЛА КОРШЕВО

ОПИСАНИЕ МЕСТОПОЛОЖЕНИЯ ГРАНИЦ

Зона застройки индивидуальными жилыми домами села Коршево - Ж1/1

(наименование объекта, местоположение границ которого описано
(далее - объект)

Раздел 1

Сведения об объекте		
№ п/п	Характеристики объекта	Описание характеристик
1	2	3
1	Местоположение объекта	Воронежская область, Бобровский муниципальный район, Коршевское сельское поселение, село Коршево
2	Площадь объекта \pm величина погрешности определения площади ($P \pm \Delta P$)	8318668 +/- 10095 м ²
3	Иные характеристики объекта	-

Раздел 2

Сведения о местоположении границ объекта					
1. Система координат: МСК - 36, зона 2					
2. Сведения о характерных точках границ объекта					
Обозначение характерных точек границ	Координаты, м		Метод определения координат характерной точки	Средняя квадратическая погрешность положения характерной точки (Mt), м	Описание обозначения точки на местности (при наличии)
	X	Y			
1	2	3	4	5	6
1	462419.37	2154591.48	Картометрический	1.00	-
2	462329.19	2154690.15	Картометрический	1.00	-
3	462281.69	2154749.19	Картометрический	1.00	-
4	462207.89	2154816.72	Картометрический	1.00	-
5	462129.44	2154896.79	Картометрический	1.00	-
6	462039.18	2154987.39	Картометрический	1.00	-
7	462009.56	2155000.89	Аналитический	0.10	-
8	461943.91	2154924.69	Аналитический	0.10	-
9	461921.35	2154917.82	Аналитический	0.10	-
10	461914.15	2154914.25	Картометрический	1.00	-
11	461965.80	2154854.56	Картометрический	1.00	-
12	462017.65	2154794.63	Картометрический	1.00	-
13	462073.81	2154733.76	Картометрический	1.00	-
14	462131.21	2154671.54	Картометрический	1.00	-
15	462158.31	2154644.11	Картометрический	1.00	-
16	462169.28	2154635.57	Картометрический	1.00	-
17	462201.64	2154614.27	Картометрический	1.00	-
18	462238.43	2154581.12	Картометрический	1.00	-
19	462279.96	2154541.43	Картометрический	1.00	-
20	462328.76	2154492.36	Картометрический	1.00	-
1	462419.37	2154591.48	Картометрический	1.00	-
21	462855.46	2156318.82	Картометрический	1.00	-
22	462757.65	2156405.98	Картометрический	1.00	-
23	462833.20	2156466.83	Картометрический	1.00	-
24	462817.31	2156532.56	Картометрический	1.00	-
25	462738.10	2156517.96	Картометрический	1.00	-
26	462716.06	2156535.22	Картометрический	1.00	-
27	462473.57	2156429.44	Картометрический	1.00	-
28	462300.09	2156379.62	Картометрический	1.00	-
29	462154.94	2156337.93	Картометрический	1.00	-
30	462050.69	2156308.32	Картометрический	1.00	-
31	461958.73	2156313.25	Картометрический	1.00	-
32	461888.15	2156317.03	Картометрический	1.00	-
33	461634.69	2156330.62	Картометрический	1.00	-
34	461392.21	2156362.89	Картометрический	1.00	-

1	2	3	4	5	6
35	461294.32	2156375.91	Картометрический	1.00	-
36	461234.59	2156471.96	Картометрический	1.00	-
37	461175.44	2156542.60	Картометрический	1.00	-
38	461020.43	2156549.08	Картометрический	1.00	-
39	460988.91	2156558.50	Картометрический	1.00	-
40	460875.71	2156587.16	Картометрический	1.00	-
41	460716.98	2156571.51	Картометрический	1.00	-
42	460670.81	2156555.15	Картометрический	1.00	-
43	460557.77	2156435.80	Картометрический	1.00	-
44	460536.12	2156412.94	Картометрический	1.00	-
45	460526.20	2156398.25	Аналитический	0.10	-
46	460515.60	2156384.65	Аналитический	0.10	-
47	460526.00	2156375.70	Аналитический	0.10	-
48	460516.60	2156364.90	Аналитический	0.10	-
49	460484.88	2156324.76	Картометрический	1.00	-
50	460475.89	2156310.06	Картометрический	1.00	-
51	460456.52	2156294.51	Картометрический	1.00	-
52	460441.51	2156274.52	Картометрический	1.00	-
53	460429.25	2156238.34	Картометрический	1.00	-
54	460400.70	2156236.52	Аналитический	0.10	-
55	460392.46	2156215.25	Аналитический	0.10	-
56	460379.21	2156190.08	Аналитический	0.10	-
57	460388.27	2156153.04	Картометрический	1.00	-
58	460379.42	2156132.01	Картометрический	1.00	-
59	460368.33	2156111.67	Аналитический	0.10	-
60	460361.04	2156093.78	Аналитический	0.10	-
61	460341.01	2155984.37	Аналитический	0.10	-
62	460336.73	2155971.53	Аналитический	0.10	-
63	460322.42	2155936.86	Картометрический	1.00	-
64	460316.12	2155920.36	Картометрический	1.00	-
65	460295.80	2155887.31	Картометрический	1.00	-
66	460260.70	2155842.66	Картометрический	1.00	-
67	460256.45	2155829.23	Картометрический	1.00	-
68	460307.17	2155804.79	Картометрический	1.00	-
69	460261.98	2155689.55	Аналитический	0.10	-
70	460257.35	2155675.24	Аналитический	0.10	-
71	460242.92	2155638.72	Картометрический	1.00	-
72	460109.27	2155288.08	Картометрический	1.00	-
73	460160.64	2155260.63	Картометрический	1.00	-
74	460342.39	2155142.67	Картометрический	1.00	-
75	460333.21	2155121.39	Аналитический	0.10	-
76	460238.52	2154954.84	Картометрический	1.00	-
77	460212.97	2154912.09	Картометрический	1.00	-
78	460133.57	2154737.40	Картометрический	1.00	-
79	460127.58	2154723.51	Картометрический	1.00	-
80	459700.41	2153804.26	Картометрический	1.00	-
81	459673.32	2153758.76	Картометрический	1.00	-
82	459640.53	2153714.60	Картометрический	1.00	-

1	2	3	4	5	6
83	459610.92	2153675.43	Картометрический	1.00	-
84	459576.72	2153629.57	Картометрический	1.00	-
85	459562.65	2153608.91	Картометрический	1.00	-
86	459308.12	2153164.91	Аналитический	0.10	-
87	459287.86	2153125.83	Аналитический	0.10	-
88	459011.66	2152841.65	Картометрический	1.00	-
89	458957.39	2152823.96	Аналитический	0.10	-
90	458935.50	2152795.15	Аналитический	0.10	-
91	458931.80	2152790.28	Аналитический	0.10	-
92	458820.76	2152634.03	Аналитический	0.10	-
93	458815.07	2152608.95	Аналитический	0.10	-
94	458846.01	2152568.97	Аналитический	0.10	-
95	458883.98	2152555.55	Картометрический	1.00	-
96	459410.99	2151954.17	Картометрический	1.00	-
97	459493.93	2151859.96	Картометрический	1.00	-
98	459571.81	2151934.88	Картометрический	1.00	-
99	459604.80	2151961.40	Аналитический	0.10	-
100	459629.90	2151982.60	Аналитический	0.10	-
101	459932.29	2152230.82	Аналитический	0.10	-
102	459957.55	2152252.96	Аналитический	0.10	-
103	459988.40	2152280.50	Аналитический	0.10	-
104	460240.73	2152481.76	Картометрический	1.00	-
105	460393.92	2152599.44	Картометрический	1.00	-
106	460563.35	2152749.33	Картометрический	1.00	-
107	460579.11	2152764.95	Картометрический	1.00	-
108	460775.58	2152921.32	Картометрический	1.00	-
109	460790.63	2152934.34	Картометрический	1.00	-
110	460845.73	2152974.36	Картометрический	1.00	-
111	460849.50	2152977.65	Картометрический	1.00	-
112	460753.02	2153088.09	Картометрический	1.00	-
113	460812.44	2153142.50	Картометрический	1.00	-
114	460853.69	2153127.63	Картометрический	1.00	-
115	460888.14	2153137.69	Картометрический	1.00	-
116	460928.67	2153184.70	Картометрический	1.00	-
117	460937.82	2153194.22	Картометрический	1.00	-
118	460952.27	2153207.11	Картометрический	1.00	-
119	460955.79	2153204.76	Картометрический	1.00	-
120	460968.48	2153216.34	Картометрический	1.00	-
121	461019.75	2153262.10	Картометрический	1.00	-
122	461076.47	2153314.11	Картометрический	1.00	-
123	461164.56	2153391.78	Картометрический	1.00	-
124	461305.43	2153496.18	Картометрический	1.00	-
125	461361.89	2153482.52	Картометрический	1.00	-
126	461525.07	2153639.07	Картометрический	1.00	-
127	461727.15	2153826.44	Картометрический	1.00	-
128	462080.33	2154134.14	Картометрический	1.00	-
129	462355.37	2154436.50	Картометрический	1.00	-
130	462316.57	2154475.72	Картометрический	1.00	-

1	2	3	4	5	6
131	462314.50	2154477.73	Картометрический	1.00	-
132	462267.91	2154523.61	Картометрический	1.00	-
133	462191.66	2154596.40	Картометрический	1.00	-
134	462155.19	2154621.71	Картометрический	1.00	-
135	462139.00	2154635.14	Картометрический	1.00	-
136	462117.67	2154658.37	Картометрический	1.00	-
137	462060.79	2154722.57	Картометрический	1.00	-
138	462005.88	2154784.10	Картометрический	1.00	-
139	461958.90	2154836.74	Картометрический	1.00	-
140	461899.12	2154903.74	Картометрический	1.00	-
141	461873.06	2154933.58	Картометрический	1.00	-
142	461864.68	2154945.24	Картометрический	1.00	-
143	461830.52	2155002.28	Картометрический	1.00	-
144	461783.21	2155066.32	Картометрический	1.00	-
145	461725.92	2155137.48	Картометрический	1.00	-
146	461674.50	2155197.47	Картометрический	1.00	-
147	461634.52	2155242.64	Картометрический	1.00	-
148	461623.81	2155254.74	Картометрический	1.00	-
149	461608.62	2155269.90	Картометрический	1.00	-
150	461588.21	2155288.83	Картометрический	1.00	-
151	461534.56	2155333.55	Картометрический	1.00	-
152	461475.57	2155382.73	Картометрический	1.00	-
153	461428.09	2155422.31	Картометрический	1.00	-
154	461419.47	2155427.06	Картометрический	1.00	-
155	461417.41	2155427.56	Картометрический	1.00	-
156	461415.35	2155427.56	Картометрический	1.00	-
157	461413.58	2155427.08	Картометрический	1.00	-
158	461376.87	2155400.90	Картометрический	1.00	-
159	461373.26	2155405.99	Картометрический	1.00	-
160	461369.86	2155410.77	Картометрический	1.00	-
161	461264.05	2155316.73	Картометрический	1.00	-
162	461238.38	2155330.16	Картометрический	1.00	-
163	461247.30	2155479.30	Картометрический	1.00	-
164	461227.48	2155482.62	Картометрический	1.00	-
165	461228.69	2155489.82	Картометрический	1.00	-
166	461234.80	2155509.51	Картометрический	1.00	-
167	461221.66	2155518.39	Картометрический	1.00	-
168	461224.62	2155522.47	Картометрический	1.00	-
169	461227.66	2155526.65	Картометрический	1.00	-
170	461270.30	2155499.51	Картометрический	1.00	-
171	461271.39	2155498.85	Картометрический	1.00	-
172	461274.74	2155499.29	Картометрический	1.00	-
173	461279.62	2155502.94	Картометрический	1.00	-
174	461285.26	2155499.07	Картометрический	1.00	-
175	461284.99	2155492.25	Картометрический	1.00	-
176	461286.70	2155488.91	Картометрический	1.00	-
177	461333.10	2155459.53	Картометрический	1.00	-
178	461374.22	2155433.21	Картометрический	1.00	-

1	2	3	4	5	6
179	461383.18	2155427.20	Картометрический	1.00	-
180	461386.07	2155427.20	Картометрический	1.00	-
181	461393.20	2155431.72	Картометрический	1.00	-
182	461406.43	2155438.46	Картометрический	1.00	-
183	461422.77	2155452.93	Картометрический	1.00	-
184	461428.00	2155449.06	Картометрический	1.00	-
185	461432.73	2155445.61	Картометрический	1.00	-
186	461430.67	2155440.49	Картометрический	1.00	-
187	461431.50	2155437.05	Картометрический	1.00	-
188	461437.58	2155432.93	Картометрический	1.00	-
189	461479.03	2155399.96	Картометрический	1.00	-
190	461544.45	2155347.92	Картометрический	1.00	-
191	461597.64	2155302.82	Картометрический	1.00	-
192	461619.86	2155282.03	Картометрический	1.00	-
193	461640.34	2155258.68	Картометрический	1.00	-
194	461642.28	2155259.02	Картометрический	1.00	-
195	461646.32	2155262.16	Картометрический	1.00	-
196	461650.10	2155258.39	Картометрический	1.00	-
197	461653.96	2155254.49	Картометрический	1.00	-
198	461651.51	2155251.06	Картометрический	1.00	-
199	461651.00	2155249.16	Картометрический	1.00	-
200	461686.88	2155209.31	Картометрический	1.00	-
201	461735.43	2155153.54	Картометрический	1.00	-
202	461795.03	2155076.60	Картометрический	1.00	-
203	461795.50	2155076.29	Картометрический	1.00	-
204	461796.22	2155076.23	Картометрический	1.00	-
205	461797.05	2155076.29	Картометрический	1.00	-
206	461801.88	2155080.11	Картометрический	1.00	-
207	461806.10	2155075.05	Картометрический	1.00	-
208	461809.81	2155070.48	Картометрический	1.00	-
209	461805.91	2155067.03	Картометрический	1.00	-
210	461805.43	2155065.79	Картометрический	1.00	-
211	461805.43	2155064.62	Картометрический	1.00	-
212	461805.95	2155063.32	Картометрический	1.00	-
213	461809.73	2155058.02	Картометрический	1.00	-
214	461821.36	2155042.91	Аналитический	0.10	-
215	461857.66	2155076.51	Аналитический	0.10	-
216	461925.53	2155139.03	Аналитический	0.10	-
217	461944.33	2155127.07	Аналитический	0.10	-
218	461995.79	2155095.97	Аналитический	0.10	-
219	462038.68	2155068.48	Аналитический	0.10	-
220	462056.43	2155057.07	Аналитический	0.10	-
221	462070.66	2155047.68	Картометрический	1.00	-
222	462377.14	2155390.60	Картометрический	1.00	-
223	462392.61	2155409.92	Картометрический	1.00	-
224	462532.64	2155564.32	Картометрический	1.00	-
225	462663.54	2155721.26	Картометрический	1.00	-
226	462676.97	2155742.25	Картометрический	1.00	-

1	2	3	4	5	6
227	462660.56	2155751.85	Картометрический	1.00	-
228	462561.78	2155812.71	Картометрический	1.00	-
229	462557.16	2155807.02	Картометрический	1.00	-
230	462544.36	2155817.19	Картометрический	1.00	-
231	462536.66	2155823.21	Картометрический	1.00	-
232	462500.82	2155848.58	Аналитический	0.10	-
233	462493.32	2155854.05	Аналитический	0.10	-
234	462515.24	2155891.58	Аналитический	0.10	-
235	462521.50	2155888.58	Аналитический	0.10	-
236	462563.06	2155919.21	Аналитический	0.10	-
237	462573.43	2155937.49	Аналитический	0.10	-
238	462680.61	2156064.77	Картометрический	1.00	-
21	462855.46	2156318.82	Картометрический	1.00	-
239	461203.05	2154822.09	Картометрический	1.00	-
240	461134.58	2154875.34	Картометрический	1.00	-
241	461132.58	2154872.51	Картометрический	1.00	-
242	461062.37	2154931.17	Картометрический	1.00	-
243	461042.20	2154906.13	Картометрический	1.00	-
244	461038.36	2154909.63	Картометрический	1.00	-
245	461027.83	2154915.39	Аналитический	0.10	-
246	461004.09	2154933.74	Аналитический	0.10	-
247	460985.75	2154910.00	Аналитический	0.10	-
248	460956.83	2154871.16	Картометрический	1.00	-
249	460990.65	2154842.80	Картометрический	1.00	-
250	460953.00	2154795.39	Картометрический	1.00	-
251	461071.40	2154701.34	Картометрический	1.00	-
252	461092.50	2154683.84	Картометрический	1.00	-
253	461138.95	2154739.40	Картометрический	1.00	-
239	461203.05	2154822.09	Картометрический	1.00	-

3. Сведения о характерных точках части (частей) границы объекта

Обозначение характерных точек части границы	Координаты, м		Метод определения координат характерной точки	Средняя квадратическая погрешность положения характерной точки (Mt), м	Описание обозначения точки на местности (при наличии)
	X	Y			
1	2	3	4	5	6
Часть №					
-	-	-	-	-	-



Лист 01.001.001
Лист 01.001.001
Лист 01.001.001
Лист 01.001.001

Масштаб 1:5000

ОПИСАНИЕ МЕСТОПОЛОЖЕНИЯ ГРАНИЦ

Общественно-деловая зона села Коршево - ОД/1

(наименование объекта, местоположение границ которого описано
(далее - объект)

Раздел 1

Сведения об объекте		
№ п/п	Характеристики объекта	Описание характеристик
1	2	3
1	Местоположение объекта	Воронежская область, Бобровский муниципальный район, Коршевское сельское поселение, село Коршево
2	Площадь объекта \pm величина погрешности определения площади ($P \pm \text{Дельта } P$)	48554 +/- 771 м ²
3	Иные характеристики объекта	-

Раздел 2

Сведения о местоположении границ объекта					
1. Система координат: МСК - 36, зона 2					
2. Сведения о характерных точках границ объекта					
Обозначение характерных точек границ	Координаты, м		Метод определения координат характерной точки	Средняя квадратическая погрешность положения характерной точки (Mt), м	Описание обозначения точки на местности (при наличии)
	X	Y			
1	2	3	4	5	6
1	461203.05	2154822.09	Картометрический	1.00	-
2	461134.58	2154875.34	Картометрический	1.00	-
3	461132.58	2154872.51	Картометрический	1.00	-
4	461062.37	2154931.17	Картометрический	1.00	-
5	461042.20	2154906.13	Картометрический	1.00	-
6	461038.36	2154909.63	Картометрический	1.00	-
7	461027.83	2154915.39	Аналитический	0.10	-
8	461004.09	2154933.74	Аналитический	0.10	-
9	460985.75	2154910.00	Аналитический	0.10	-
10	460956.83	2154871.16	Картометрический	1.00	-
11	460990.65	2154842.80	Картометрический	1.00	-
12	460953.00	2154795.39	Картометрический	1.00	-
13	461071.40	2154701.34	Картометрический	1.00	-
14	461092.50	2154683.84	Картометрический	1.00	-
15	461138.95	2154739.40	Картометрический	1.00	-
1	461203.05	2154822.09	Картометрический	1.00	-
16	461373.39	2155413.38	Картометрический	1.00	-
17	461372.25	2155416.91	Картометрический	1.00	-
18	461364.28	2155422.15	Картометрический	1.00	-
19	461326.49	2155447.65	Картометрический	1.00	-
20	461256.40	2155494.93	Картометрический	1.00	-
21	461234.80	2155509.51	Картометрический	1.00	-
22	461228.69	2155489.82	Картометрический	1.00	-
23	461227.48	2155482.62	Картометрический	1.00	-
24	461247.30	2155479.30	Картометрический	1.00	-
25	461238.38	2155330.16	Картометрический	1.00	-
26	461264.05	2155316.73	Картометрический	1.00	-
27	461369.86	2155410.77	Картометрический	1.00	-
16	461373.39	2155413.38	Картометрический	1.00	-

3. Сведения о характерных точках части (частей) границы объекта					
Обозначение характерных точек части границы	Координаты, м		Метод определения координат характерной точки	Средняя квадратическая погрешность положения характерной точки (Mt), м	Описание обозначения точки на местности (при наличии)
	X	Y			
1	2	3	4	5	6
Часть №					
-	-	-	-	-	-



Используемые условные знаки и обозначения:

— границы территориальной зоны

• 1 характеристика точки границ территориальной зоны

Масштаб 1:2000

Заместитель руководителя БУВО «Нормативно-проектный центр»

Подпись: _____ А.В. Ромашов Дата « ____ » _____ 2021 г.

Место для оттиска печати (при наличии) лица, составившего описание местоположения границ объекта

ОПИСАНИЕ МЕСТОПОЛОЖЕНИЯ ГРАНИЦ

Зона улиц, дорог, инженерной и транспортной инфраструктуры села Коршево - ИТ1/1

(наименование объекта, местоположение границ которого описано
(далее - объект)

Раздел 1

Сведения об объекте		
№ п/п	Характеристики объекта	Описание характеристик
1	2	3
1	Местоположение объекта	Воронежская область, Бобровский муниципальный район, Коршевское сельское поселение, село Коршево
2	Площадь объекта \pm величина погрешности определения площади ($P \pm \text{Дельта } P$)	104190 +/- 1130 м ²
3	Иные характеристики объекта	-

Раздел 2

Сведения о местоположении границ объекта					
1. Система координат: МСК - 36, зона 2					
2. Сведения о характерных точках границ объекта					
Обозначение характерных точек границ	Координаты, м		Метод определения координат характерной точки	Средняя квадратическая погрешность положения характерной точки (M _t), м	Описание обозначения точки на местности (при наличии)
	X	Y			
1	2	3	4	5	6
1	463004.62	2156397.84	Картометрический	1.00	-
2	462993.64	2156405.66	Картометрический	1.00	-
3	462991.98	2156403.38	Картометрический	1.00	-
4	462993.25	2156401.11	Картометрический	1.00	-
5	462993.41	2156399.59	Картометрический	1.00	-
6	462991.37	2156397.08	Картометрический	1.00	-
7	462968.77	2156369.20	Картометрический	1.00	-
8	462950.57	2156344.05	Картометрический	1.00	-
9	462932.88	2156317.44	Картометрический	1.00	-
10	462908.44	2156278.65	Картометрический	1.00	-
11	462884.27	2156237.64	Картометрический	1.00	-
12	462869.59	2156210.37	Картометрический	1.00	-
13	462848.94	2156167.84	Картометрический	1.00	-
14	462830.48	2156124.05	Картометрический	1.00	-
15	462814.69	2156081.15	Картометрический	1.00	-
16	462804.66	2156050.43	Картометрический	1.00	-
17	462795.87	2156021.81	Картометрический	1.00	-
18	462788.99	2155998.08	Картометрический	1.00	-
19	462776.04	2155948.57	Картометрический	1.00	-
20	462747.49	2155812.73	Картометрический	1.00	-
21	462747.10	2155810.44	Картометрический	1.00	-
22	462746.91	2155809.08	Картометрический	1.00	-
23	462735.64	2155748.56	Картометрический	1.00	-
24	462723.30	2155675.17	Картометрический	1.00	-
25	462704.77	2155556.64	Картометрический	1.00	-
26	462633.56	2155091.83	Картометрический	1.00	-
27	462609.60	2154938.19	Картометрический	1.00	-
28	462601.79	2154891.31	Картометрический	1.00	-
29	462586.46	2154786.99	Картометрический	1.00	-
30	462557.21	2154602.09	Картометрический	1.00	-
31	462539.90	2154501.26	Картометрический	1.00	-
32	462534.36	2154471.74	Картометрический	1.00	-
33	462528.70	2154443.72	Картометрический	1.00	-
34	462521.83	2154413.98	Картометрический	1.00	-
35	462514.41	2154387.19	Картометрический	1.00	-
36	462500.64	2154343.10	Картометрический	1.00	-

1	2	3	4	5	6
37	462496.39	2154330.88	Картометрический	1.00	-
38	462493.49	2154330.24	Картометрический	1.00	-
39	462490.14	2154331.76	Картометрический	1.00	-
40	462487.09	2154335.19	Картометрический	1.00	-
41	462468.97	2154355.58	Картометрический	1.00	-
42	462401.53	2154421.37	Картометрический	1.00	-
43	462328.76	2154492.36	Картометрический	1.00	-
44	462279.96	2154541.43	Картометрический	1.00	-
45	462238.43	2154581.12	Картометрический	1.00	-
46	462201.64	2154614.27	Картометрический	1.00	-
47	462169.28	2154635.57	Картометрический	1.00	-
48	462158.31	2154644.11	Картометрический	1.00	-
49	462131.21	2154671.54	Картометрический	1.00	-
50	462073.81	2154733.76	Картометрический	1.00	-
51	462017.65	2154794.63	Картометрический	1.00	-
52	461965.80	2154854.56	Картометрический	1.00	-
53	461914.15	2154914.25	Картометрический	1.00	-
54	461884.53	2154948.74	Картометрический	1.00	-
55	461873.26	2154966.47	Картометрический	1.00	-
56	461843.75	2155012.91	Картометрический	1.00	-
57	461821.36	2155042.91	Картометрический	1.00	-
58	461809.73	2155058.02	Картометрический	1.00	-
59	461805.95	2155063.32	Картометрический	1.00	-
60	461805.43	2155064.62	Картометрический	1.00	-
61	461805.43	2155065.79	Картометрический	1.00	-
62	461805.91	2155067.03	Картометрический	1.00	-
63	461809.81	2155070.48	Картометрический	1.00	-
64	461806.10	2155075.05	Картометрический	1.00	-
65	461801.88	2155080.11	Картометрический	1.00	-
66	461797.05	2155076.29	Картометрический	1.00	-
67	461796.22	2155076.23	Картометрический	1.00	-
68	461795.50	2155076.29	Картометрический	1.00	-
69	461795.03	2155076.60	Картометрический	1.00	-
70	461735.43	2155153.54	Картометрический	1.00	-
71	461686.88	2155209.31	Картометрический	1.00	-
72	461651.00	2155249.16	Картометрический	1.00	-
73	461651.51	2155251.06	Картометрический	1.00	-
74	461653.96	2155254.49	Картометрический	1.00	-
75	461650.10	2155258.39	Картометрический	1.00	-
76	461646.32	2155262.16	Картометрический	1.00	-
77	461642.28	2155259.02	Картометрический	1.00	-
78	461640.34	2155258.68	Картометрический	1.00	-
79	461619.86	2155282.03	Картометрический	1.00	-
80	461597.64	2155302.82	Картометрический	1.00	-
81	461544.45	2155347.92	Картометрический	1.00	-
82	461479.03	2155399.96	Картометрический	1.00	-
83	461437.58	2155432.93	Картометрический	1.00	-
84	461431.50	2155437.05	Картометрический	1.00	-

1	2	3	4	5	6
85	461430.67	2155440.49	Картометрический	1.00	-
86	461432.73	2155445.61	Картометрический	1.00	-
87	461428.00	2155449.06	Картометрический	1.00	-
88	461422.77	2155452.93	Картометрический	1.00	-
89	461406.43	2155438.46	Картометрический	1.00	-
90	461393.20	2155431.72	Картометрический	1.00	-
91	461386.07	2155427.20	Картометрический	1.00	-
92	461383.18	2155427.20	Картометрический	1.00	-
93	461374.22	2155433.21	Картометрический	1.00	-
94	461333.10	2155459.53	Картометрический	1.00	-
95	461286.70	2155488.91	Картометрический	1.00	-
96	461284.99	2155492.25	Картометрический	1.00	-
97	461285.26	2155499.07	Картометрический	1.00	-
98	461279.62	2155502.94	Картометрический	1.00	-
99	461274.74	2155499.29	Картометрический	1.00	-
100	461271.39	2155498.85	Картометрический	1.00	-
101	461270.30	2155499.51	Картометрический	1.00	-
102	461227.66	2155526.65	Картометрический	1.00	-
103	461224.62	2155522.47	Картометрический	1.00	-
104	461221.66	2155518.39	Картометрический	1.00	-
105	461234.80	2155509.51	Картометрический	1.00	-
106	461256.40	2155494.93	Картометрический	1.00	-
107	461326.49	2155447.65	Картометрический	1.00	-
108	461364.28	2155422.15	Картометрический	1.00	-
109	461372.25	2155416.91	Картометрический	1.00	-
110	461373.39	2155413.38	Картометрический	1.00	-
111	461369.86	2155410.77	Картометрический	1.00	-
112	461373.26	2155405.99	Картометрический	1.00	-
113	461376.87	2155400.90	Картометрический	1.00	-
114	461413.58	2155427.08	Картометрический	1.00	-
115	461415.35	2155427.56	Картометрический	1.00	-
116	461417.41	2155427.56	Картометрический	1.00	-
117	461419.47	2155427.06	Картометрический	1.00	-
118	461428.09	2155422.31	Картометрический	1.00	-
119	461475.57	2155382.73	Картометрический	1.00	-
120	461534.56	2155333.55	Картометрический	1.00	-
121	461588.21	2155288.83	Картометрический	1.00	-
122	461608.62	2155269.90	Картометрический	1.00	-
123	461623.81	2155254.74	Картометрический	1.00	-
124	461634.52	2155242.64	Картометрический	1.00	-
125	461674.50	2155197.47	Картометрический	1.00	-
126	461725.92	2155137.48	Картометрический	1.00	-
127	461783.21	2155066.32	Картометрический	1.00	-
128	461830.52	2155002.28	Картометрический	1.00	-
129	461864.68	2154945.24	Картометрический	1.00	-
130	461873.06	2154933.58	Картометрический	1.00	-
131	461899.12	2154903.74	Картометрический	1.00	-
132	461958.90	2154836.74	Картометрический	1.00	-

1	2	3	4	5	6
133	462005.88	2154784.10	Картометрический	1.00	-
134	462060.79	2154722.57	Картометрический	1.00	-
135	462117.67	2154658.37	Картометрический	1.00	-
136	462139.00	2154635.14	Картометрический	1.00	-
137	462155.19	2154621.71	Картометрический	1.00	-
138	462191.66	2154596.40	Картометрический	1.00	-
139	462267.91	2154523.61	Картометрический	1.00	-
140	462314.50	2154477.73	Картометрический	1.00	-
141	462316.57	2154475.72	Картометрический	1.00	-
142	462355.37	2154436.50	Картометрический	1.00	-
143	462385.38	2154409.10	Картометрический	1.00	-
144	462455.10	2154341.60	Картометрический	1.00	-
145	462480.72	2154318.12	Картометрический	1.00	-
146	462485.48	2154312.03	Картометрический	1.00	-
147	462487.42	2154309.56	Картометрический	1.00	-
148	462487.84	2154308.10	Картометрический	1.00	-
149	462478.00	2154282.31	Картометрический	1.00	-
150	462463.51	2154248.63	Картометрический	1.00	-
151	462462.81	2154248.39	Картометрический	1.00	-
152	462458.92	2154248.30	Картометрический	1.00	-
153	462456.20	2154242.94	Картометрический	1.00	-
154	462457.92	2154239.50	Картометрический	1.00	-
155	462458.18	2154237.84	Картометрический	1.00	-
156	462450.50	2154222.40	Картометрический	1.00	-
157	462443.76	2154210.47	Картометрический	1.00	-
158	462436.81	2154198.60	Картометрический	1.00	-
159	462421.45	2154174.73	Картометрический	1.00	-
160	462386.99	2154129.46	Картометрический	1.00	-
161	462355.05	2154088.28	Картометрический	1.00	-
162	462309.80	2154035.43	Картометрический	1.00	-
163	462271.92	2153994.49	Картометрический	1.00	-
164	462215.39	2153935.76	Картометрический	1.00	-
165	462162.00	2153880.19	Картометрический	1.00	-
166	462112.49	2153830.11	Картометрический	1.00	-
167	462081.40	2153799.02	Картометрический	1.00	-
168	462080.61	2153798.93	Картометрический	1.00	-
169	462076.66	2153799.85	Картометрический	1.00	-
170	462071.83	2153795.32	Картометрический	1.00	-
171	462072.49	2153791.43	Картометрический	1.00	-
172	462072.45	2153790.52	Картометрический	1.00	-
173	462037.47	2153755.16	Картометрический	1.00	-
174	461906.64	2153620.05	Картометрический	1.00	-
175	461806.80	2153517.98	Картометрический	1.00	-
176	461723.24	2153433.83	Картометрический	1.00	-
177	461650.58	2153360.68	Картометрический	1.00	-
178	461584.76	2153295.83	Картометрический	1.00	-
179	461566.67	2153278.77	Картометрический	1.00	-
180	461540.60	2153254.37	Картометрический	1.00	-

1	2	3	4	5	6
181	461508.32	2153225.97	Картометрический	1.00	-
182	461462.70	2153187.20	Картометрический	1.00	-
183	461385.14	2153123.74	Картометрический	1.00	-
184	461323.15	2153076.37	Картометрический	1.00	-
185	461276.58	2153041.62	Картометрический	1.00	-
186	461243.75	2153017.98	Картометрический	1.00	-
187	461216.52	2153000.38	Картометрический	1.00	-
188	461178.27	2152976.33	Картометрический	1.00	-
189	461177.19	2152976.10	Картометрический	1.00	-
190	461167.86	2152980.86	Картометрический	1.00	-
191	461154.95	2152971.60	Картометрический	1.00	-
192	461154.51	2152961.50	Картометрический	1.00	-
193	461154.04	2152959.85	Картометрический	1.00	-
194	461106.48	2152931.31	Картометрический	1.00	-
195	461064.49	2152907.10	Картометрический	1.00	-
196	461032.05	2152889.59	Картометрический	1.00	-
197	461013.83	2152880.30	Картометрический	1.00	-
198	461012.05	2152880.04	Картометрический	1.00	-
199	461005.40	2152883.54	Картометрический	1.00	-
200	461000.03	2152880.36	Картометрический	1.00	-
201	460995.93	2152877.69	Картометрический	1.00	-
202	460995.43	2152871.49	Картометрический	1.00	-
203	460993.85	2152869.62	Картометрический	1.00	-
204	460953.12	2152848.92	Картометрический	1.00	-
205	460917.41	2152831.45	Картометрический	1.00	-
206	460860.58	2152803.76	Картометрический	1.00	-
207	460804.13	2152778.37	Картометрический	1.00	-
208	460761.49	2152758.68	Картометрический	1.00	-
209	460734.15	2152745.94	Картометрический	1.00	-
210	460694.36	2152726.94	Картометрический	1.00	-
211	460666.33	2152713.10	Картометрический	1.00	-
212	460635.69	2152698.07	Картометрический	1.00	-
213	460609.52	2152684.61	Картометрический	1.00	-
214	460576.14	2152666.58	Картометрический	1.00	-
215	460540.93	2152646.35	Картометрический	1.00	-
216	460496.43	2152620.06	Картометрический	1.00	-
217	460432.50	2152578.49	Картометрический	1.00	-
218	460382.13	2152545.42	Картометрический	1.00	-
219	460380.66	2152545.27	Картометрический	1.00	-
220	460376.60	2152547.08	Картометрический	1.00	-
221	460372.48	2152544.36	Картометрический	1.00	-
222	460368.72	2152541.48	Картометрический	1.00	-
223	460368.23	2152536.41	Картометрический	1.00	-
224	460366.13	2152532.79	Картометрический	1.00	-
225	460358.64	2152527.59	Картометрический	1.00	-
226	460297.25	2152486.06	Картометрический	1.00	-
227	460244.84	2152448.77	Картометрический	1.00	-
228	460220.07	2152430.70	Картометрический	1.00	-

1	2	3	4	5	6
229	460196.34	2152412.58	Картометрический	1.00	-
230	460148.22	2152372.97	Картометрический	1.00	-
231	460090.51	2152322.75	Картометрический	1.00	-
232	459975.60	2152223.97	Картометрический	1.00	-
233	459891.17	2152151.01	Картометрический	1.00	-
234	459736.08	2152017.08	Картометрический	1.00	-
235	459633.75	2151929.09	Картометрический	1.00	-
236	459596.33	2151896.37	Картометрический	1.00	-
237	459593.87	2151895.61	Картометрический	1.00	-
238	459589.75	2151892.28	Картометрический	1.00	-
239	459588.14	2151889.40	Картометрический	1.00	-
240	459535.65	2151843.70	Картометрический	1.00	-
241	459528.82	2151838.23	Картометрический	1.00	-
242	459527.67	2151837.89	Картометрический	1.00	-
243	459522.66	2151839.23	Картометрический	1.00	-
244	459519.72	2151836.98	Картометрический	1.00	-
245	459516.68	2151834.06	Картометрический	1.00	-
246	459517.16	2151829.51	Картометрический	1.00	-
247	459516.17	2151827.45	Картометрический	1.00	-
248	459460.39	2151778.86	Картометрический	1.00	-
249	459391.45	2151719.24	Картометрический	1.00	-
250	459324.37	2151661.08	Картометрический	1.00	-
251	459178.21	2151534.97	Картометрический	1.00	-
252	459184.81	2151527.73	Картометрический	1.00	-
253	459331.45	2151653.60	Картометрический	1.00	-
254	459398.37	2151710.69	Картометрический	1.00	-
255	459466.97	2151770.38	Картометрический	1.00	-
256	459529.67	2151824.62	Картометрический	1.00	-
257	459609.27	2151892.97	Картометрический	1.00	-
258	459666.38	2151942.47	Картометрический	1.00	-
259	459743.42	2152008.71	Картометрический	1.00	-
260	459898.44	2152142.71	Картометрический	1.00	-
261	459982.85	2152215.52	Картометрический	1.00	-
262	460097.85	2152314.20	Картометрический	1.00	-
263	460155.45	2152363.63	Картометрический	1.00	-
264	460205.18	2152404.40	Картометрический	1.00	-
265	460227.14	2152421.63	Картометрический	1.00	-
266	460251.59	2152439.63	Картометрический	1.00	-
267	460289.34	2152466.52	Картометрический	1.00	-
268	460327.25	2152493.63	Картометрический	1.00	-
269	460363.63	2152519.00	Картометрический	1.00	-
270	460381.59	2152531.15	Картометрический	1.00	-
271	460403.33	2152545.73	Картометрический	1.00	-
272	460439.14	2152569.60	Картометрический	1.00	-
273	460502.25	2152610.67	Картометрический	1.00	-
274	460545.72	2152636.88	Картометрический	1.00	-
275	460581.22	2152657.12	Картометрический	1.00	-
276	460614.64	2152675.27	Картометрический	1.00	-

1	2	3	4	5	6
277	460640.96	2152688.92	Картометрический	1.00	-
278	460670.70	2152703.78	Картометрический	1.00	-
279	460698.20	2152716.80	Картометрический	1.00	-
280	460738.59	2152736.15	Картометрический	1.00	-
281	460766.48	2152749.04	Картометрический	1.00	-
282	460808.57	2152767.89	Картометрический	1.00	-
283	460864.96	2152794.02	Картометрический	1.00	-
284	460922.05	2152821.58	Картометрический	1.00	-
285	460957.81	2152839.29	Картометрический	1.00	-
286	461004.22	2152862.83	Картометрический	1.00	-
287	461013.01	2152867.29	Картометрический	1.00	-
288	461019.30	2152870.48	Картометрический	1.00	-
289	461037.06	2152879.49	Картометрический	1.00	-
290	461069.63	2152897.02	Картометрический	1.00	-
291	461112.14	2152921.46	Картометрический	1.00	-
292	461157.70	2152948.80	Картометрический	1.00	-
293	461175.28	2152960.27	Картометрический	1.00	-
294	461193.77	2152972.33	Картометрический	1.00	-
295	461222.59	2152990.24	Картометрический	1.00	-
296	461250.35	2153008.04	Картометрический	1.00	-
297	461284.18	2153032.07	Картометрический	1.00	-
298	461287.14	2153034.31	Картометрический	1.00	-
299	461330.10	2153066.42	Картометрический	1.00	-
300	461392.54	2153114.28	Картометрический	1.00	-
301	461470.13	2153178.00	Картометрический	1.00	-
302	461514.95	2153216.29	Картометрический	1.00	-
303	461548.28	2153245.75	Картометрический	1.00	-
304	461573.24	2153269.26	Картометрический	1.00	-
305	461592.16	2153287.09	Картометрический	1.00	-
306	461661.23	2153354.99	Картометрический	1.00	-
307	461737.15	2153431.20	Картометрический	1.00	-
308	461814.78	2153509.34	Картометрический	1.00	-
309	461915.38	2153612.24	Картометрический	1.00	-
310	462046.04	2153747.24	Картометрический	1.00	-
311	462084.21	2153785.89	Картометрический	1.00	-
312	462118.70	2153820.88	Картометрический	1.00	-
313	462168.85	2153871.79	Картометрический	1.00	-
314	462224.17	2153929.50	Картометрический	1.00	-
315	462279.72	2153986.55	Картометрический	1.00	-
316	462317.29	2154027.31	Картометрический	1.00	-
317	462362.48	2154080.17	Картометрический	1.00	-
318	462399.80	2154127.29	Картометрический	1.00	-
319	462430.35	2154168.33	Картометрический	1.00	-
320	462445.67	2154191.67	Картометрический	1.00	-
321	462452.92	2154203.40	Картометрический	1.00	-
322	462459.93	2154216.04	Картометрический	1.00	-
323	462471.89	2154240.08	Картометрический	1.00	-
324	462487.96	2154277.64	Картометрический	1.00	-

1	2	3	4	5	6
325	462503.83	2154319.60	Картометрический	1.00	-
326	462510.37	2154338.11	Картометрический	1.00	-
327	462525.23	2154383.94	Картометрический	1.00	-
328	462532.44	2154411.02	Картометрический	1.00	-
329	462539.38	2154441.13	Картометрический	1.00	-
330	462544.97	2154468.40	Картометрический	1.00	-
331	462550.72	2154499.27	Картометрический	1.00	-
332	462568.06	2154600.58	Картометрический	1.00	-
333	462597.20	2154785.33	Картометрический	1.00	-
334	462612.42	2154889.28	Картометрический	1.00	-
335	462620.20	2154936.08	Картометрический	1.00	-
336	462644.03	2155089.34	Картометрический	1.00	-
337	462715.40	2155555.05	Картометрический	1.00	-
338	462733.84	2155673.01	Картометрический	1.00	-
339	462746.24	2155746.75	Картометрический	1.00	-
340	462757.48	2155807.17	Картометрический	1.00	-
341	462761.78	2155828.86	Картометрический	1.00	-
342	462786.56	2155945.78	Картометрический	1.00	-
343	462805.99	2156019.36	Картометрический	1.00	-
344	462814.46	2156047.55	Картометрический	1.00	-
345	462824.31	2156077.65	Картометрический	1.00	-
346	462840.12	2156120.48	Картометрический	1.00	-
347	462858.50	2156163.85	Картометрический	1.00	-
348	462879.01	2156205.81	Картометрический	1.00	-
349	462893.58	2156232.66	Картометрический	1.00	-
350	462917.64	2156273.17	Картометрический	1.00	-
351	462942.10	2156311.72	Картометрический	1.00	-
352	462959.46	2156337.48	Картометрический	1.00	-
353	462977.22	2156363.01	Картометрический	1.00	-
1	463004.62	2156397.84	Картометрический	1.00	-

3. Сведения о характерных точках части (частей) границы объекта

Обозначение характерных точек части границы	Координаты, м		Метод определения координат характерной точки	Средняя квадратическая погрешность положения характерной точки (Mt), м	Описание обозначения точки на местности (при наличии)
	X	Y			
1	2	3	4	5	6
Часть №					
-	-	-	-	-	-



Масштаб 1:5000
 План участка

План участка с указанием границ и объектов:
 - граница участка (красная линия)
 - граница земельного участка (синяя линия)
 - объекты (черные точки)

Заказать проект можно в офисе проектной компании
 По адресу: г. Москва, ул. ... 2021 г.
 Контакт: ...

ОПИСАНИЕ МЕСТОПОЛОЖЕНИЯ ГРАНИЦ

Зона сельскохозяйственного использования в границах населенного пункта села

Коршево - СХ1/1

(наименование объекта, местоположение границ которого описано

(далее - объект)

Раздел 1

Сведения об объекте		
№ п/п	Характеристики объекта	Описание характеристик
1	2	3
1	Местоположение объекта	Воронежская область, Бобровский муниципальный район, Коршевское сельское поселение, село Коршево
2	Площадь объекта \pm величина погрешности определения площади ($P \pm \Delta P$)	2926669 +/- 5988 м ²
3	Иные характеристики объекта	-

Раздел 2

Сведения о местоположении границ объекта					
1. Система координат: МСК - 36, зона 2					
2. Сведения о характерных точках границ объекта					
Обозначение характерных точек границ	Координаты, м		Метод определения координат характерной точки	Средняя квадратическая погрешность положения характерной точки (M _t), м	Описание обозначения точки на местности (при наличии)
	X	Y			
1	2	3	4	5	6
1	462735.64	2155748.56	Картометрический	1.00	-
2	462678.23	2155742.23	Аналитический	0.10	-
3	462676.97	2155742.25	Картометрический	1.00	-
4	462663.54	2155721.26	Картометрический	1.00	-
5	462532.64	2155564.32	Картометрический	1.00	-
6	462392.61	2155409.92	Картометрический	1.00	-
7	462377.14	2155390.60	Картометрический	1.00	-
8	462070.66	2155047.68	Картометрический	1.00	-
9	462056.43	2155057.07	Аналитический	0.10	-
10	462009.56	2155000.89	Аналитический	0.10	-
11	462039.18	2154987.39	Картометрический	1.00	-
12	462129.44	2154896.79	Картометрический	1.00	-
13	462207.89	2154816.72	Картометрический	1.00	-
14	462281.69	2154749.19	Картометрический	1.00	-
15	462329.19	2154690.15	Картометрический	1.00	-
16	462419.37	2154591.48	Картометрический	1.00	-
17	462328.76	2154492.36	Картометрический	1.00	-
18	462401.53	2154421.37	Картометрический	1.00	-
19	462468.97	2154355.58	Картометрический	1.00	-
20	462487.09	2154335.19	Картометрический	1.00	-
21	462490.14	2154331.76	Картометрический	1.00	-
22	462493.49	2154330.24	Картометрический	1.00	-
23	462496.39	2154330.88	Картометрический	1.00	-
24	462500.64	2154343.10	Картометрический	1.00	-
25	462514.41	2154387.19	Картометрический	1.00	-
26	462521.83	2154413.98	Картометрический	1.00	-
27	462528.70	2154443.72	Картометрический	1.00	-
28	462534.36	2154471.74	Картометрический	1.00	-
29	462539.90	2154501.26	Картометрический	1.00	-
30	462557.21	2154602.09	Картометрический	1.00	-
31	462586.46	2154786.99	Картометрический	1.00	-
32	462601.79	2154891.31	Картометрический	1.00	-
33	462609.60	2154938.19	Картометрический	1.00	-
34	462633.56	2155091.83	Картометрический	1.00	-
35	462704.77	2155556.64	Картометрический	1.00	-
36	462723.30	2155675.17	Картометрический	1.00	-

1	2	3	4	5	6
1	462735.64	2155748.56	Картометрический	1.00	-
37	462991.37	2156397.08	Картометрический	1.00	-
38	462874.31	2156482.22	Картометрический	1.00	-
39	462833.20	2156466.83	Картометрический	1.00	-
40	462757.65	2156405.98	Картометрический	1.00	-
41	462855.46	2156318.82	Картометрический	1.00	-
42	462680.61	2156064.77	Картометрический	1.00	-
43	462779.83	2156001.67	Картометрический	1.00	-
44	462788.99	2155998.08	Картометрический	1.00	-
45	462795.87	2156021.81	Картометрический	1.00	-
46	462804.66	2156050.43	Картометрический	1.00	-
47	462814.69	2156081.15	Картометрический	1.00	-
48	462830.48	2156124.05	Картометрический	1.00	-
49	462848.94	2156167.84	Картометрический	1.00	-
50	462869.59	2156210.37	Картометрический	1.00	-
51	462884.27	2156237.64	Картометрический	1.00	-
52	462908.44	2156278.65	Картометрический	1.00	-
53	462932.88	2156317.44	Картометрический	1.00	-
54	462950.57	2156344.05	Картометрический	1.00	-
55	462968.77	2156369.20	Картометрический	1.00	-
37	462991.37	2156397.08	Картометрический	1.00	-
56	461584.76	2153295.83	Картометрический	1.00	-
57	461515.97	2153379.08	Картометрический	1.00	-
58	461449.50	2153426.14	Картометрический	1.00	-
59	461361.89	2153482.52	Картометрический	1.00	-
60	461305.43	2153496.18	Картометрический	1.00	-
61	461164.56	2153391.78	Картометрический	1.00	-
62	461076.47	2153314.11	Картометрический	1.00	-
63	461147.58	2153228.71	Картометрический	1.00	-
64	461154.96	2153218.23	Картометрический	1.00	-
65	461067.26	2153145.76	Картометрический	1.00	-
66	461044.83	2153131.76	Картометрический	1.00	-
67	461018.78	2153116.07	Картометрический	1.00	-
68	461012.52	2153110.82	Картометрический	1.00	-
69	460928.67	2153184.70	Картометрический	1.00	-
70	460888.14	2153137.69	Картометрический	1.00	-
71	460964.74	2153045.24	Картометрический	1.00	-
72	460862.67	2152962.49	Картометрический	1.00	-
73	460856.06	2152970.10	Картометрический	1.00	-
74	460852.29	2152966.83	Картометрический	1.00	-
75	460845.73	2152974.36	Картометрический	1.00	-
76	460790.63	2152934.34	Картометрический	1.00	-
77	460775.58	2152921.32	Картометрический	1.00	-
78	460579.11	2152764.95	Картометрический	1.00	-
79	460563.35	2152749.33	Картометрический	1.00	-
80	460393.92	2152599.44	Картометрический	1.00	-

1	2	3	4	5	6
81	460240.73	2152481.76	Картометрический	1.00	-
82	459988.40	2152280.50	Аналитический	0.10	-
83	459957.55	2152252.96	Аналитический	0.10	-
84	459932.29	2152230.82	Аналитический	0.10	-
85	459629.90	2151982.60	Аналитический	0.10	-
86	459604.80	2151961.40	Аналитический	0.10	-
87	459571.81	2151934.88	Аналитический	0.10	-
88	459493.93	2151859.96	Картометрический	1.00	-
89	459516.68	2151834.06	Картометрический	1.00	-
90	459519.72	2151836.98	Картометрический	1.00	-
91	459522.66	2151839.23	Картометрический	1.00	-
92	459527.67	2151837.89	Картометрический	1.00	-
93	459528.82	2151838.23	Картометрический	1.00	-
94	459535.65	2151843.70	Картометрический	1.00	-
95	459588.14	2151889.40	Картометрический	1.00	-
96	459589.75	2151892.28	Картометрический	1.00	-
97	459593.87	2151895.61	Картометрический	1.00	-
98	459596.33	2151896.37	Картометрический	1.00	-
99	459633.75	2151929.09	Картометрический	1.00	-
100	459736.08	2152017.08	Картометрический	1.00	-
101	459891.17	2152151.01	Картометрический	1.00	-
102	459975.60	2152223.97	Картометрический	1.00	-
103	460090.51	2152322.75	Картометрический	1.00	-
104	460148.22	2152372.97	Картометрический	1.00	-
105	460196.34	2152412.58	Картометрический	1.00	-
106	460220.07	2152430.70	Картометрический	1.00	-
107	460244.84	2152448.77	Картометрический	1.00	-
108	460297.25	2152486.06	Картометрический	1.00	-
109	460358.64	2152527.59	Картометрический	1.00	-
110	460366.13	2152532.79	Картометрический	1.00	-
111	460368.23	2152536.41	Картометрический	1.00	-
112	460368.72	2152541.48	Картометрический	1.00	-
113	460372.48	2152544.36	Картометрический	1.00	-
114	460376.60	2152547.08	Картометрический	1.00	-
115	460380.66	2152545.27	Картометрический	1.00	-
116	460382.13	2152545.42	Картометрический	1.00	-
117	460432.50	2152578.49	Картометрический	1.00	-
118	460496.43	2152620.06	Картометрический	1.00	-
119	460540.93	2152646.35	Картометрический	1.00	-
120	460576.14	2152666.58	Картометрический	1.00	-
121	460609.52	2152684.61	Картометрический	1.00	-
122	460635.69	2152698.07	Картометрический	1.00	-
123	460666.33	2152713.10	Картометрический	1.00	-
124	460694.36	2152726.94	Картометрический	1.00	-
125	460734.15	2152745.94	Картометрический	1.00	-
126	460761.49	2152758.68	Картометрический	1.00	-
127	460804.13	2152778.37	Картометрический	1.00	-
128	460860.58	2152803.76	Картометрический	1.00	-

1	2	3	4	5	6
129	460917.41	2152831.45	Картометрический	1.00	-
130	460953.12	2152848.92	Картометрический	1.00	-
131	460993.85	2152869.62	Картометрический	1.00	-
132	460995.43	2152871.49	Картометрический	1.00	-
133	460995.93	2152877.69	Картометрический	1.00	-
134	461000.03	2152880.36	Картометрический	1.00	-
135	461005.40	2152883.54	Картометрический	1.00	-
136	461012.05	2152880.04	Картометрический	1.00	-
137	461013.83	2152880.30	Картометрический	1.00	-
138	461032.05	2152889.59	Картометрический	1.00	-
139	461064.49	2152907.10	Картометрический	1.00	-
140	461106.48	2152931.31	Картометрический	1.00	-
141	461154.04	2152959.85	Картометрический	1.00	-
142	461154.51	2152961.50	Картометрический	1.00	-
143	461154.95	2152971.60	Картометрический	1.00	-
144	461167.86	2152980.86	Картометрический	1.00	-
145	461177.19	2152976.10	Картометрический	1.00	-
146	461178.27	2152976.33	Картометрический	1.00	-
147	461216.52	2153000.38	Картометрический	1.00	-
148	461243.75	2153017.98	Картометрический	1.00	-
149	461276.58	2153041.62	Картометрический	1.00	-
150	461323.15	2153076.37	Картометрический	1.00	-
151	461385.14	2153123.74	Картометрический	1.00	-
152	461462.70	2153187.20	Картометрический	1.00	-
153	461508.32	2153225.97	Картометрический	1.00	-
154	461540.60	2153254.37	Картометрический	1.00	-
155	461566.67	2153278.77	Картометрический	1.00	-
56	461584.76	2153295.83	Картометрический	1.00	-
156	460342.39	2155142.67	Картометрический	1.00	-
157	460160.64	2155260.63	Картометрический	1.00	-
158	460109.27	2155288.08	Картометрический	1.00	-
159	460242.92	2155638.72	Картометрический	1.00	-
160	460257.35	2155675.24	Аналитический	0.10	-
161	460261.98	2155689.55	Аналитический	0.10	-
162	460307.17	2155804.79	Картометрический	1.00	-
163	460256.45	2155829.23	Картометрический	1.00	-
164	460260.70	2155842.66	Картометрический	1.00	-
165	460295.80	2155887.31	Картометрический	1.00	-
166	460316.12	2155920.36	Картометрический	1.00	-
167	460322.42	2155936.86	Картометрический	1.00	-
168	460336.73	2155971.53	Аналитический	0.10	-
169	460341.01	2155984.37	Аналитический	0.10	-
170	460361.04	2156093.78	Аналитический	0.10	-
171	460368.33	2156111.67	Аналитический	0.10	-
172	460379.42	2156132.01	Картометрический	1.00	-
173	460388.27	2156153.04	Картометрический	1.00	-
174	460379.21	2156190.08	Аналитический	0.10	-

1	2	3	4	5	6
175	460392.46	2156215.25	Аналитический	0.10	-
176	460400.70	2156236.52	Аналитический	0.10	-
177	460429.25	2156238.34	Картометрический	1.00	-
178	460441.51	2156274.52	Картометрический	1.00	-
179	460456.52	2156294.51	Картометрический	1.00	-
180	460475.89	2156310.06	Картометрический	1.00	-
181	460484.88	2156324.76	Картометрический	1.00	-
182	460516.60	2156364.90	Аналитический	0.10	-
183	460526.00	2156375.70	Аналитический	0.10	-
184	460515.60	2156384.65	Аналитический	0.10	-
185	460526.20	2156398.25	Аналитический	0.10	-
186	460536.12	2156412.94	Картометрический	1.00	-
187	460454.30	2156319.35	Картометрический	1.00	-
188	460432.80	2156312.32	Картометрический	1.00	-
189	460452.80	2156297.32	Картометрический	1.00	-
190	460437.80	2156277.32	Картометрический	1.00	-
191	460417.80	2156292.32	Картометрический	1.00	-
192	460388.24	2156265.51	Картометрический	1.00	-
193	460225.31	2156185.79	Картометрический	1.00	-
194	460001.69	2156067.09	Картометрический	1.00	-
195	459912.84	2156020.59	Картометрический	1.00	-
196	459736.52	2155853.04	Картометрический	1.00	-
197	459635.65	2155767.96	Картометрический	1.00	-
198	459567.23	2155683.75	Картометрический	1.00	-
199	459548.81	2155635.50	Картометрический	1.00	-
200	459557.58	2155582.00	Картометрический	1.00	-
201	459608.46	2155485.51	Картометрический	1.00	-
202	459655.82	2155441.65	Картометрический	1.00	-
203	459685.65	2155408.31	Картометрический	1.00	-
204	459695.30	2155349.54	Картометрический	1.00	-
205	459687.40	2155314.46	Картометрический	1.00	-
206	459676.88	2155295.16	Картометрический	1.00	-
207	459700.56	2155270.60	Картометрический	1.00	-
208	459687.78	2155214.77	Картометрический	1.00	-
209	459672.10	2155149.52	Картометрический	1.00	-
210	459675.77	2155089.98	Картометрический	1.00	-
211	459702.07	2155046.46	Картометрический	1.00	-
212	459742.99	2154993.94	Картометрический	1.00	-
213	459778.24	2154929.29	Картометрический	1.00	-
214	459795.11	2154832.71	Картометрический	1.00	-
215	459809.02	2154704.94	Картометрический	1.00	-
216	459784.23	2154593.79	Картометрический	1.00	-
217	459772.91	2154537.16	Картометрический	1.00	-
218	459784.15	2154445.35	Картометрический	1.00	-
219	459750.60	2154389.47	Картометрический	1.00	-
220	459697.32	2154338.01	Картометрический	1.00	-
221	459618.01	2154298.78	Картометрический	1.00	-
222	459624.93	2154291.04	Картометрический	1.00	-

1	2	3	4	5	6
223	459493.03	2153926.92	Картометрический	1.00	-
224	459452.70	2153919.88	Картометрический	1.00	-
225	459458.08	2153845.90	Картометрический	1.00	-
226	459427.12	2153786.23	Картометрический	1.00	-
227	459374.84	2153748.37	Картометрический	1.00	-
228	459281.47	2153746.32	Картометрический	1.00	-
229	459143.13	2153783.13	Картометрический	1.00	-
230	459094.74	2153829.49	Картометрический	1.00	-
231	459057.44	2153878.30	Картометрический	1.00	-
232	459037.31	2153916.62	Картометрический	1.00	-
233	459021.02	2153931.84	Картометрический	1.00	-
234	459004.58	2153934.87	Картометрический	1.00	-
235	458957.86	2153916.61	Картометрический	1.00	-
236	458895.57	2153883.13	Картометрический	1.00	-
237	458841.07	2153817.20	Картометрический	1.00	-
238	458815.02	2153780.02	Картометрический	1.00	-
239	458737.01	2153735.11	Картометрический	1.00	-
240	458654.54	2153712.62	Картометрический	1.00	-
241	458594.60	2153701.32	Картометрический	1.00	-
242	458565.88	2153678.17	Картометрический	1.00	-
243	458555.05	2153658.76	Картометрический	1.00	-
244	458531.60	2153590.97	Картометрический	1.00	-
245	458504.44	2153531.81	Картометрический	1.00	-
246	458467.46	2153475.45	Картометрический	1.00	-
247	458467.41	2153451.85	Картометрический	1.00	-
248	458476.89	2153430.51	Картометрический	1.00	-
249	458541.77	2153410.91	Картометрический	1.00	-
250	458583.56	2153391.90	Картометрический	1.00	-
251	458612.78	2153320.57	Картометрический	1.00	-
252	458610.27	2153282.91	Картометрический	1.00	-
253	458611.76	2153280.31	Картометрический	1.00	-
254	458638.51	2153279.00	Картометрический	1.00	-
255	458656.61	2153292.57	Картометрический	1.00	-
256	458748.48	2153339.78	Картометрический	1.00	-
257	458784.41	2153283.59	Картометрический	1.00	-
258	458768.56	2153223.80	Картометрический	1.00	-
259	458736.69	2153167.76	Картометрический	1.00	-
260	458705.81	2153125.09	Картометрический	1.00	-
261	458634.43	2153140.99	Картометрический	1.00	-
262	458587.32	2153121.04	Картометрический	1.00	-
263	458537.99	2153115.64	Картометрический	1.00	-
264	458503.29	2153119.67	Картометрический	1.00	-
265	458467.49	2153107.73	Картометрический	1.00	-
266	458447.76	2153018.44	Картометрический	1.00	-
267	458418.18	2152930.61	Картометрический	1.00	-
268	458301.95	2152784.66	Картометрический	1.00	-
269	458215.51	2152721.19	Картометрический	1.00	-
270	458146.38	2152628.88	Картометрический	1.00	-

1	2	3	4	5	6
271	458019.15	2152550.60	Картометрический	1.00	-
272	457909.20	2152494.75	Картометрический	1.00	-
273	458087.65	2152279.12	Картометрический	1.00	-
274	458132.58	2152229.66	Картометрический	1.00	-
275	458283.30	2152236.16	Картометрический	1.00	-
276	458370.94	2152307.71	Картометрический	1.00	-
277	458385.82	2152326.58	Картометрический	1.00	-
278	458378.62	2152367.13	Картометрический	1.00	-
279	458388.47	2152396.69	Картометрический	1.00	-
280	458433.57	2152408.44	Картометрический	1.00	-
281	458495.71	2152411.47	Картометрический	1.00	-
282	458532.57	2152428.55	Картометрический	1.00	-
283	458587.81	2152507.23	Картометрический	1.00	-
284	458655.42	2152491.49	Картометрический	1.00	-
285	458732.60	2152449.15	Картометрический	1.00	-
286	458883.98	2152555.55	Картометрический	1.00	-
287	458846.01	2152568.97	Аналитический	0.10	-
288	458815.07	2152608.95	Аналитический	0.10	-
289	458820.76	2152634.03	Аналитический	0.10	-
290	458931.80	2152790.28	Аналитический	0.10	-
291	458935.50	2152795.15	Аналитический	0.10	-
292	458957.39	2152823.96	Аналитический	0.10	-
293	459011.66	2152841.65	Картометрический	1.00	-
294	459287.86	2153125.83	Аналитический	0.10	-
295	459308.12	2153164.91	Аналитический	0.10	-
296	459562.65	2153608.91	Картометрический	1.00	-
297	459576.72	2153629.57	Картометрический	1.00	-
298	459610.92	2153675.43	Картометрический	1.00	-
299	459640.53	2153714.60	Картометрический	1.00	-
300	459673.32	2153758.76	Картометрический	1.00	-
301	459700.41	2153804.26	Картометрический	1.00	-
302	460127.58	2154723.51	Картометрический	1.00	-
303	460133.57	2154737.40	Картометрический	1.00	-
304	460212.97	2154912.09	Картометрический	1.00	-
305	460238.52	2154954.84	Картометрический	1.00	-
306	460333.21	2155121.39	Аналитический	0.10	-
156	460342.39	2155142.67	Картометрический	1.00	-

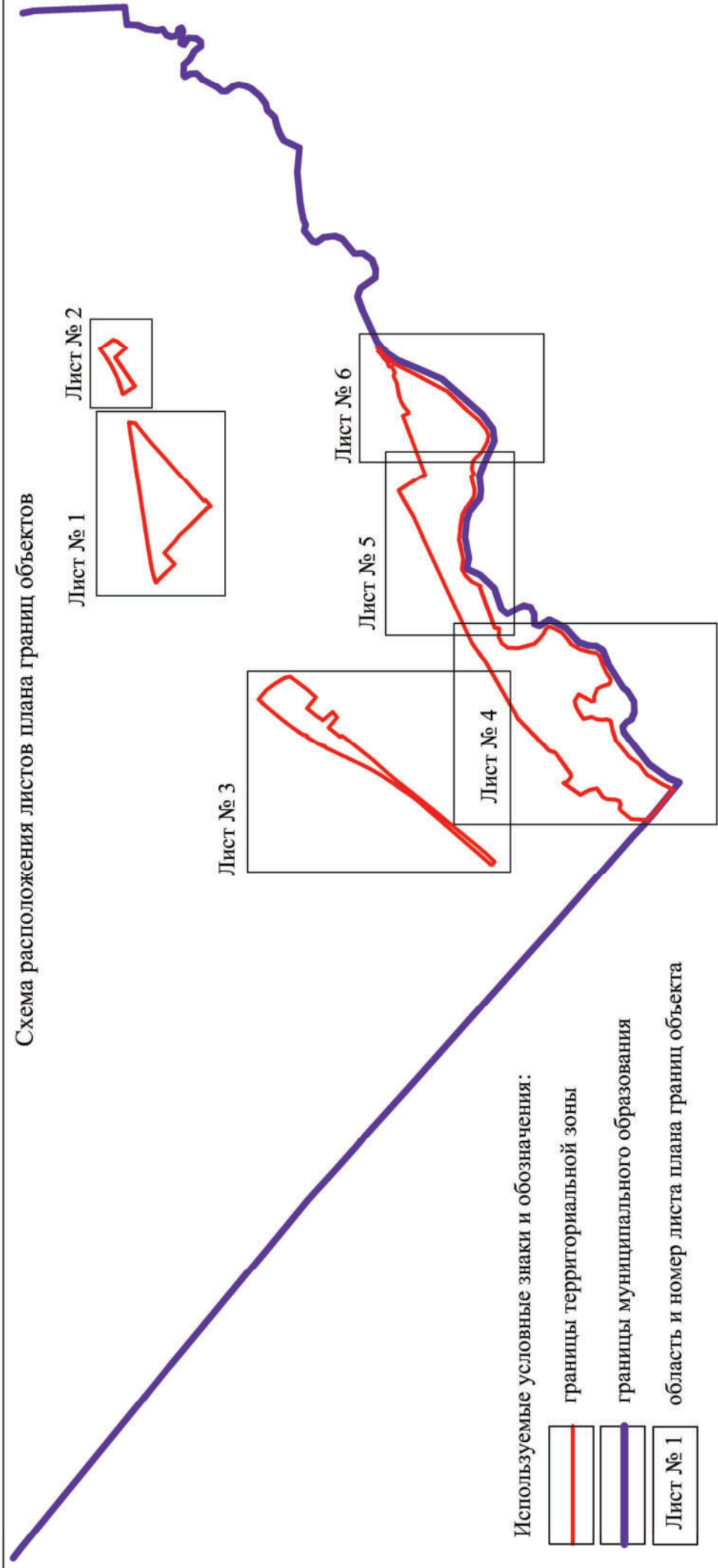
3. Сведения о характерных точках части (частей) границы объекта

Обозначение характерных точек части границы	Координаты, м		Метод определения координат характерной точки	Средняя квадратическая погрешность положения характерной точки (Mt), м	Описание обозначения точки на местности (при наличии)
	X	Y			
1	2	3	4	5	6
Часть №					
-	-	-	-	-	-

Раздел 4

План границ объекта

Схема расположения листов плана границ объектов



Используемые условные знаки и обозначения:

- границы территориальной зоны
- границы муниципального образования
- Лист № 1 область и номер листа плана границ объекта

Масштаб 1:50000

Заместитель руководителя БУВО «Нормативно-проектный центр»

Подпись _____ А.В. Ромашов Дата « ____ » _____ 2021 г.

Место для оттиска печати (при наличии) лица, составившего описание местоположения границ объекта



Используемые условные знаки и обозначения:
— границы территориальной зоны
— характерная точка границ территориальной зоны

Масштаб 1:2000

Заместитель руководителя БУГБОУ «Башкортостан-проектный центр»
Подпись _____ А.В. Гусинов Дата « ____ » _____ 2021 г.
Место для отиска печати (при наличии) лица, составившего описание местоположения границ объекта



Масштаб 1:2000

Используемые условные знаки и обозначения:

— границы территориальной зоны

●40 характерная точка границ территориальной зоны

Заместитель руководителя БУВО «Нормативно-проектный центр»

Подпись _____ А.В. Ромашов Дата « ____ » _____ 2021 г.

Место для оттиска печати (при наличии) лица, составившего описание местоположения границ объекта



Используемые условные знаки и обозначения:
— границы территориальной зоны
— характерная точка границ территориальной зоны


Заставитель руководителя БУВД «Нормативно-проектный центр»
Подпись _____ А.В. Романов Дата « ____ » _____ 2021 г.
Место для отписки печати (при наличии) листа, составляющего описание местоположения границ объекта



Масштаб 1:2000

Используемые условные знаки и обозначения:
— границы территориальной зоны
— границы муниципального образования
— характеристика точки границ территориальной зоны

Заместитель руководителя БУВЗ «Нормативно-проектный центр»
Подпись _____ А.В. Рощин Дата « ____ » _____ 2021 г.
Место для отписки печати (при наличии) лица, составившего описание местоположения границ объекта




Масштаб 1:2000

Используемые условные знаки и обозначения:




-  границы территориальной зоны;
-  границы муниципального образования;
-  архитектурная точка границ территориальной зоны

Заместитель руководителя БУВОО «Нормативно-проектный центр»
Подпись: _____ А.В. Рощин Дата « ____ » _____ 2021 г.
Место для отписки печати (при наличии) лица, составившего описание местоположения границ объекта



Масштаб 1:2000

Используемые условные знаки и обозначения:

-  границы территориальной зоны
-  границы муниципального образования
-  170 дирекционная точка границ территориальной зоны

Заместитель руководителя БУВО «Нормативно-проектный центр»
Подпись _____ А.В. Романов Дата « ____ » _____ 2021 г.
Место для оттиска печати (при наличии) лица, составившего описание местоположения границ объекта

ОПИСАНИЕ МЕСТОПОЛОЖЕНИЯ ГРАНИЦ

Зона сельскохозяйственного производства села Коршево - СХ2/1

(наименование объекта, местоположение границ которого описано
(далее - объект)

Раздел 1

Сведения об объекте		
№ п/п	Характеристики объекта	Описание характеристик
1	2	3
1	Местоположение объекта	Воронежская область, Бобровский муниципальный район, Коршевское сельское поселение, село Коршево
2	Площадь объекта \pm величина погрешности определения площади ($P \pm \text{Дельта } P$)	918280 +/- 3354 м ²
3	Иные характеристики объекта	-

Раздел 2

Сведения о местоположении границ объекта					
1. Система координат: МСК - 36, зона 2					
2. Сведения о характерных точках границ объекта					
Обозначение характерных точек границ	Координаты, м		Метод определения координат характерной точки	Средняя квадратическая погрешность положения характерной точки (Mt), м	Описание обозначения точки на местности (при наличии)
	X	Y			
1	2	3	4	5	6
1	462788.99	2155998.08	Картометрический	1.00	-
2	462779.83	2156001.67	Картометрический	1.00	-
3	462680.61	2156064.77	Картометрический	1.00	-
4	462573.43	2155937.49	Аналитический	0.10	-
5	462563.06	2155919.21	Аналитический	0.10	-
6	462521.50	2155888.58	Аналитический	0.10	-
7	462515.24	2155891.58	Аналитический	0.10	-
8	462493.32	2155854.05	Аналитический	0.10	-
9	462500.82	2155848.58	Аналитический	0.10	-
10	462536.66	2155823.21	Картометрический	1.00	-
11	462544.36	2155817.19	Картометрический	1.00	-
12	462557.16	2155807.02	Картометрический	1.00	-
13	462561.78	2155812.71	Картометрический	1.00	-
14	462660.56	2155751.85	Картометрический	1.00	-
15	462676.97	2155742.25	Картометрический	1.00	-
16	462678.23	2155742.23	Аналитический	0.10	-
17	462735.64	2155748.56	Картометрический	1.00	-
18	462746.91	2155809.08	Картометрический	1.00	-
19	462747.10	2155810.44	Картометрический	1.00	-
20	462747.49	2155812.73	Картометрический	1.00	-
21	462776.04	2155948.57	Картометрический	1.00	-
1	462788.99	2155998.08	Картометрический	1.00	-
22	462487.42	2154309.56	Картометрический	1.00	-
23	462485.48	2154312.03	Картометрический	1.00	-
24	462480.72	2154318.12	Картометрический	1.00	-
25	462455.10	2154341.60	Картометрический	1.00	-
26	462385.38	2154409.10	Картометрический	1.00	-
27	462355.37	2154436.50	Картометрический	1.00	-
28	462080.33	2154134.14	Картометрический	1.00	-
29	461727.15	2153826.44	Картометрический	1.00	-
30	461525.07	2153639.07	Картометрический	1.00	-
31	461361.89	2153482.52	Картометрический	1.00	-
32	461449.50	2153426.14	Картометрический	1.00	-
33	461515.97	2153379.08	Картометрический	1.00	-
34	461584.76	2153295.83	Картометрический	1.00	-

1	2	3	4	5	6
35	461650.58	2153360.68	Картометрический	1.00	-
36	461723.24	2153433.83	Картометрический	1.00	-
37	461806.80	2153517.98	Картометрический	1.00	-
38	461906.64	2153620.05	Картометрический	1.00	-
39	462037.47	2153755.16	Картометрический	1.00	-
40	462072.45	2153790.52	Картометрический	1.00	-
41	462072.49	2153791.43	Картометрический	1.00	-
42	462071.83	2153795.32	Картометрический	1.00	-
43	462076.66	2153799.85	Картометрический	1.00	-
44	462080.61	2153798.93	Картометрический	1.00	-
45	462081.40	2153799.02	Картометрический	1.00	-
46	462112.49	2153830.11	Картометрический	1.00	-
47	462162.00	2153880.19	Картометрический	1.00	-
48	462215.39	2153935.76	Картометрический	1.00	-
49	462271.92	2153994.49	Картометрический	1.00	-
50	462309.80	2154035.43	Картометрический	1.00	-
51	462355.05	2154088.28	Картометрический	1.00	-
52	462386.99	2154129.46	Картометрический	1.00	-
53	462421.45	2154174.73	Картометрический	1.00	-
54	462436.81	2154198.60	Картометрический	1.00	-
55	462443.76	2154210.47	Картометрический	1.00	-
56	462450.50	2154222.40	Картометрический	1.00	-
57	462458.18	2154237.84	Картометрический	1.00	-
58	462457.92	2154239.50	Картометрический	1.00	-
59	462456.20	2154242.94	Картометрический	1.00	-
60	462458.92	2154248.30	Картометрический	1.00	-
61	462462.81	2154248.39	Картометрический	1.00	-
62	462463.51	2154248.63	Картометрический	1.00	-
63	462478.00	2154282.31	Картометрический	1.00	-
64	462487.84	2154308.10	Картометрический	1.00	-
22	462487.42	2154309.56	Картометрический	1.00	-
65	461154.96	2153218.23	Картометрический	1.00	-
66	461147.58	2153228.71	Картометрический	1.00	-
67	461076.47	2153314.11	Картометрический	1.00	-
68	461019.75	2153262.10	Картометрический	1.00	-
69	460968.48	2153216.34	Картометрический	1.00	-
70	460955.79	2153204.76	Картометрический	1.00	-
71	460952.27	2153207.11	Картометрический	1.00	-
72	460937.82	2153194.22	Картометрический	1.00	-
73	460928.67	2153184.70	Картометрический	1.00	-
74	461012.52	2153110.82	Картометрический	1.00	-
75	461018.78	2153116.07	Картометрический	1.00	-
76	461044.83	2153131.76	Картометрический	1.00	-
77	461067.26	2153145.76	Картометрический	1.00	-
65	461154.96	2153218.23	Картометрический	1.00	-
78	460964.74	2153045.24	Картометрический	1.00	-

1	2	3	4	5	6
79	460888.14	2153137.69	Картометрический	1.00	-
80	460853.69	2153127.63	Картометрический	1.00	-
81	460812.44	2153142.50	Картометрический	1.00	-
82	460753.02	2153088.09	Картометрический	1.00	-
83	460849.50	2152977.65	Картометрический	1.00	-
84	460845.73	2152974.36	Картометрический	1.00	-
85	460852.29	2152966.83	Картометрический	1.00	-
86	460856.06	2152970.10	Картометрический	1.00	-
87	460862.67	2152962.49	Картометрический	1.00	-
78	460964.74	2153045.24	Картометрический	1.00	-
88	459517.16	2151829.51	Картометрический	1.00	-
89	459516.68	2151834.06	Картометрический	1.00	-
90	459493.93	2151859.96	Картометрический	1.00	-
91	459410.99	2151954.17	Картометрический	1.00	-
92	458883.98	2152555.55	Картометрический	1.00	-
93	458732.60	2152449.15	Картометрический	1.00	-
94	458673.57	2152390.88	Картометрический	1.00	-
95	458655.15	2152331.23	Картометрический	1.00	-
96	458516.65	2152222.08	Картометрический	1.00	-
97	458624.86	2152093.64	Картометрический	1.00	-
98	458936.28	2151743.23	Картометрический	1.00	-
99	459108.87	2151561.56	Картометрический	1.00	-
100	459132.72	2151585.22	Картометрический	1.00	-
101	459178.21	2151534.97	Картометрический	1.00	-
102	459324.37	2151661.08	Картометрический	1.00	-
103	459391.45	2151719.24	Картометрический	1.00	-
104	459460.39	2151778.86	Картометрический	1.00	-
105	459516.17	2151827.45	Картометрический	1.00	-
88	459517.16	2151829.51	Картометрический	1.00	-

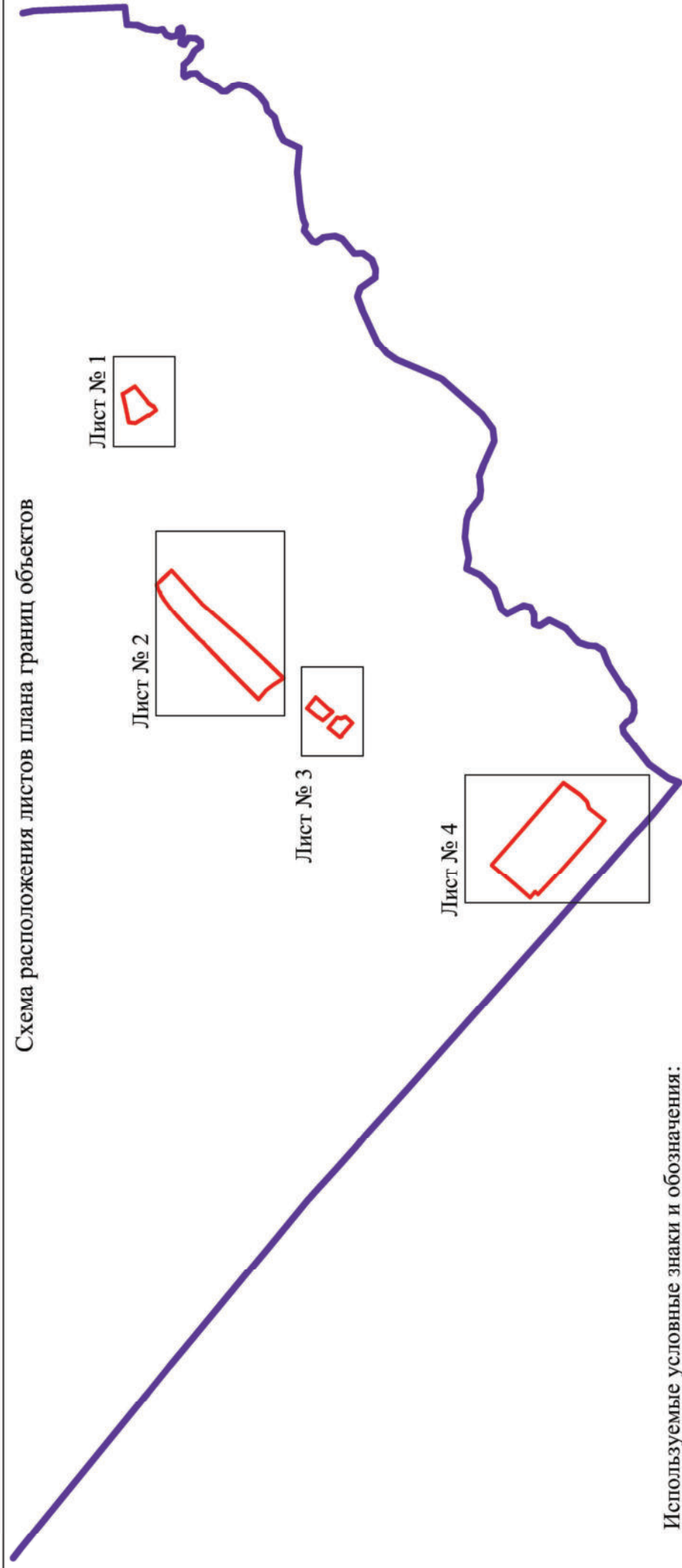
3. Сведения о характерных точках части (частей) границы объекта

Обозначение характерных точек части границы	Координаты, м		Метод определения координат характерной точки	Средняя квадратическая погрешность положения характерной точки (Mt), м	Описание обозначения точки на местности (при наличии)
	X	Y			
1	2	3	4	5	6
Часть №					
-	-	-	-	-	-




Раздел 4

План границ объекта

Схема расположения листов плана границ объектов



Используемые условные знаки и обозначения:

-  границы территориальной зоны
-  границы муниципального образования
-  область и номер листа плана границ объекта

Масштаб 1:50000

Заместитель руководителя БУВО «Нормативно-проектный центр»

Подпись _____ А.В. Ромашов Дата « ____ » _____ 2021 г.

Место для оттиска печати (при наличии) лица, составившего описание местоположения границ объекта



Масштаб 1:2000

Используемые условные знаки и обозначения:

-  границы территориальной зоны
-  характерная точка границ территориальной зоны

Заместитель руководителя БУВО «Нормативно-проектный центр»

Подпись _____ А.В. Ромашов Дата « ____ » _____ 2021 г.

Место для оттиска печати (при наличии) лица, составившего описание местоположения границ объекта



Используемые условные знаки и обозначения:

-  граница территориальной зоны
-  характеристика точки границы территориальной зоны



Используемые условные знаки и обозначения:

— границы территориальной зоны

• 67 — характерная точка границ территориальной зоны

Масштаб 1:2000

Заместитель руководителя БУВО «Нормативно-проектный центр»





Подпись _____ А.В. Ромашов Дата « ____ » _____ 2021 г.

Место для оттиска печати (при наличии) лица, составившего описание местоположения границ объекта



Масштаб 1:2000

Используемые условные знаки и обозначения:

-  границы территориальной зоны
-  границы муниципального образования
-  линия кадастрового учета границ территориальной зоны
-  34

Заместитель руководителя БУВО «Нормативно-проектный центр»
Подпись _____ А.В. Ромашов Дата «__» _____ 2021 г.
Место для отрисовки печати (при наличии) лица, составившего описание местоположения границ объекта

ОПИСАНИЕ МЕСТОПОЛОЖЕНИЯ ГРАНИЦ

Зона рекреационного назначения - объектов отдыха села Коршево - P1/1

(наименование объекта, местоположение границ которого описано
(далее - объект)

Раздел 1




Сведения об объекте		
№ п/п	Характеристики объекта	Описание характеристик
1	2	3
1	Местоположение объекта	Воронежская область, Бобровский муниципальный район, Коршевское сельское поселение, село Коршево
2	Площадь объекта \pm величина погрешности определения площади ($P \pm \text{Дельта } P$)	21545 +/- 514 м ²
3	Иные характеристики объекта	-

Раздел 2

Сведения о местоположении границ объекта					
1. Система координат: МСК - 36, зона 2					
2. Сведения о характерных точках границ объекта					
Обозначение характерных точек границ	Координаты, м		Метод определения координат характерной точки	Средняя квадратическая погрешность положения характерной точки (Mt), м	Описание обозначения точки на местности (при наличии)
	X	Y			
1	2	3	4	5	6
1	460452.80	2156297.32	Картометрический	1.00	-
2	460432.80	2156312.32	Картометрический	1.00	-
3	460417.80	2156292.32	Картометрический	1.00	-
4	460437.80	2156277.32	Картометрический	1.00	-
1	460452.80	2156297.32	Картометрический	1.00	-
5	459624.93	2154291.04	Картометрический	1.00	-
6	459618.01	2154298.78	Картометрический	1.00	-
7	459562.77	2154252.17	Картометрический	1.00	-
8	459531.07	2154207.18	Картометрический	1.00	-
9	459510.97	2154085.63	Картометрический	1.00	-
10	459467.84	2154015.76	Картометрический	1.00	-
11	459417.15	2153978.27	Картометрический	1.00	-
12	459409.52	2153941.41	Картометрический	1.00	-
13	459452.70	2153919.88	Картометрический	1.00	-
14	459493.03	2153926.92	Картометрический	1.00	-
5	459624.93	2154291.04	Картометрический	1.00	-
3. Сведения о характерных точках части (частей) границы объекта					
Обозначение характерных точек части границы	Координаты, м		Метод определения координат характерной точки	Средняя квадратическая погрешность положения характерной точки (Mt), м	Описание обозначения точки на местности (при наличии)
	X	Y			
1	2	3	4	5	6
Часть №					
-	-	-	-	-	-



Используемые условные знаки и обозначения:

-  границы территориальной зоны
-  границы муниципального образования
-  характерная точка границ территориальной зоны

Масштаб 1:5000

Заместитель руководителя БУВО «Формативно-проектный центр»

Подпись _____ А.В. Ромашов

Дата « ____ » _____ 2021 г.

Место для оттиска печати (при наличии) лица, составившего описание местоположения границ объекта

ОПИСАНИЕ МЕСТОПОЛОЖЕНИЯ ГРАНИЦ

Зона ритуальных объектов села Коршево - СН1/1

(наименование объекта, местоположение границ которого описано
(далее - объект)

Раздел 1

Сведения об объекте		
№ п/п	Характеристики объекта	Описание характеристик
1	2	3
1	Местоположение объекта	Воронежская область, Бобровский муниципальный район, Коршевское сельское поселение, село Коршево
2	Площадь объекта \pm величина погрешности определения площади ($P \pm \text{Дельта } P$)	28015 +/- 586 м ²
3	Иные характеристики объекта	-

Раздел 2

Сведения о местоположении границ объекта					
1. Система координат: МСК - 36, зона 2					
2. Сведения о характерных точках границ объекта					
Обозначение характерных точек границ	Координаты, м		Метод определения координат характерной точки	Средняя квадратическая погрешность положения характерной точки (Mt), м	Описание обозначения точки на местности (при наличии)
	X	Y			
1	2	3	4	5	6
1	462056.43	2155057.07	Аналитический	0.10	-
2	462038.68	2155068.48	Аналитический	0.10	-
3	461995.79	2155095.97	Аналитический	0.10	-
4	461944.33	2155127.07	Аналитический	0.10	-
5	461925.53	2155139.03	Аналитический	0.10	-
6	461857.66	2155076.51	Аналитический	0.10	-
7	461821.36	2155042.91	Аналитический	0.10	-
8	461843.75	2155012.91	Картометрический	1.00	-
9	461873.26	2154966.47	Картометрический	1.00	-
10	461884.53	2154948.74	Картометрический	1.00	-
11	461914.15	2154914.25	Картометрический	1.00	-
12	461921.35	2154917.82	Аналитический	0.10	-
13	461943.91	2154924.69	Аналитический	0.10	-
14	462009.56	2155000.89	Аналитический	0.10	-
1	462056.43	2155057.07	Аналитический	0.10	-
3. Сведения о характерных точках части (частей) границы объекта					
Обозначение характерных точек части границы	Координаты, м		Метод определения координат характерной точки	Средняя квадратическая погрешность положения характерной точки (Mt), м	Описание обозначения точки на местности (при наличии)
	X	Y			
1	2	3	4	5	6
Часть №					
-	-	-	-	-	-

Раздел 4

План границ объекта



Масштаб 1:2000

Используемые условные знаки и обозначения:



границы территориальной зоны



характерная точка границ территориальной зоны

Заместитель руководителя БУВО «Нормативно-проектный центр»

Подпись _____ А.В. Ромашов Дата « ____ » _____ 2021 г.

Место для оттиска печати (при наличии) лица, составившего описание местоположения границ объекта

Приложение № 2
к правилам землепользования и застройки
Коршевского сельского поселения
Бобровского муниципального района
Воронежской области

СВЕДЕНИЯ О ГРАНИЦАХ ТЕРРИТОРИАЛЬНЫХ ЗОН,
СОДЕРЖАЩИЕ ГРАФИЧЕСКОЕ ОПИСАНИЕ МЕСТОПОЛОЖЕНИЯ
ГРАНИЦ ТЕРРИТОРИАЛЬНЫХ ЗОН, ПЕРЕЧЕНЬ КООРДИНАТ
ХАРАКТЕРНЫХ ТОЧЕК ГРАНИЦ ТЕРРИТОРИАЛЬНЫХ ЗОН,
РАСПОЛОЖЕННЫХ ЗА ГРАНИЦАМИ НАСЕЛЕННОГО ПУНКТА НА
ТЕРРИТОРИИ КОРШЕВСКОГО СЕЛЬСКОГО ПОСЕЛЕНИЯ

ОПИСАНИЕ МЕСТОПОЛОЖЕНИЯ ГРАНИЦ

Зона улиц, дорог, инженерной и транспортной инфраструктуры за границами населенного пункта - ИТ1

(наименование объекта, местоположение границ которого описано
(далее - объект)

Раздел 1

Сведения об объекте		
№ п/п	Характеристики объекта	Описание характеристик
1	2	3
1	Местоположение объекта	Воронежская область, Бобровский муниципальный район, Коршевское сельское поселение
2	Площадь объекта \pm величина погрешности определения площади ($P \pm \text{Дельта } P$)	197083 +/- 3884 м ²
3	Иные характеристики объекта	-

Раздел 2

Сведения о местоположении границ объекта					
1. Система координат: МСК - 36, зона 2					
2. Сведения о характерных точках границ объекта					
Обозначение характерных точек границ	Координаты, м		Метод определения координат характерной точки	Средняя квадратическая погрешность положения характерной точки (Mt), м	Описание обозначения точки на местности (при наличии)
	X	Y			
1	2	3	4	5	6
1	465632.99	2158889.28	Аналитический	0.30	-
2	465627.30	2158898.69	Аналитический	0.30	-
3	465605.38	2158883.50	Аналитический	0.30	-
4	465584.51	2158868.50	Аналитический	0.30	-
5	465576.70	2158878.27	Аналитический	0.30	-
6	465558.69	2158863.18	Аналитический	0.30	-
7	465531.22	2158839.34	Аналитический	0.30	-
8	465449.87	2158759.06	Аналитический	0.30	-
9	465350.67	2158655.86	Аналитический	0.30	-
10	465298.08	2158603.25	Аналитический	0.30	-
11	465179.31	2158479.10	Аналитический	0.30	-
12	465106.57	2158404.95	Аналитический	0.30	-
13	465073.54	2158369.27	Аналитический	0.30	-
14	465013.78	2158304.49	Аналитический	0.30	-
15	464963.10	2158247.07	Аналитический	0.30	-
16	464847.81	2158116.46	Аналитический	0.30	-
17	464609.54	2157842.21	Аналитический	0.30	-
18	464439.56	2157649.18	Аналитический	0.30	-
19	464389.15	2157593.05	Аналитический	0.30	-
20	464375.66	2157578.44	Аналитический	0.30	-
21	464361.60	2157563.63	Аналитический	0.30	-
22	464341.05	2157544.34	Аналитический	0.30	-
23	464304.60	2157511.32	Аналитический	0.30	-
24	464237.07	2157454.53	Аналитический	0.30	-
25	464115.95	2157353.52	Аналитический	0.30	-
26	463981.58	2157240.82	Аналитический	0.30	-
27	463861.56	2157141.39	Аналитический	0.30	-
28	463540.08	2156873.98	Аналитический	0.30	-
29	463456.45	2156806.68	Аналитический	0.30	-
30	463106.48	2156521.32	Аналитический	0.30	-
31	463076.14	2156492.45	Аналитический	0.30	-
32	463049.76	2156466.60	Аналитический	0.30	-
33	463020.89	2156434.24	Аналитический	0.30	-
34	463000.05	2156408.00	Аналитический	0.30	-
35	462998.55	2156407.52	Аналитический	0.30	-
36	462995.40	2156407.61	Аналитический	0.30	-
37	462993.64	2156405.66	Аналитический	0.30	-

1	2	3	4	5	6
38	463004.62	2156397.84	Аналитический	0.30	-
39	462977.22	2156363.01	Аналитический	0.30	-
40	462959.46	2156337.48	Аналитический	0.30	-
41	462942.10	2156311.72	Аналитический	0.30	-
42	462917.64	2156273.17	Аналитический	0.30	-
43	462893.58	2156232.66	Аналитический	0.30	-
44	462879.01	2156205.81	Аналитический	0.30	-
45	462858.50	2156163.85	Аналитический	0.30	-
46	462840.12	2156120.48	Аналитический	0.30	-
47	462824.31	2156077.65	Аналитический	0.30	-
48	462814.46	2156047.55	Аналитический	0.30	-
49	462805.99	2156019.36	Аналитический	0.30	-
50	462786.56	2155945.78	Аналитический	0.30	-
51	462761.78	2155828.86	Аналитический	0.30	-
52	462757.48	2155807.17	Аналитический	0.30	-
53	462746.24	2155746.75	Аналитический	0.30	-
54	462733.84	2155673.01	Аналитический	0.30	-
55	462715.40	2155555.05	Аналитический	0.30	-
56	462644.03	2155089.34	Аналитический	0.30	-
57	462620.20	2154936.08	Аналитический	0.30	-
58	462612.42	2154889.28	Аналитический	0.30	-
59	462597.20	2154785.33	Аналитический	0.30	-
60	462568.06	2154600.58	Аналитический	0.30	-
61	462550.72	2154499.27	Аналитический	0.30	-
62	462544.97	2154468.40	Аналитический	0.30	-
63	462539.38	2154441.13	Аналитический	0.30	-
64	462532.44	2154411.02	Аналитический	0.30	-
65	462525.23	2154383.94	Аналитический	0.30	-
66	462510.37	2154338.11	Аналитический	0.30	-
67	462503.83	2154319.60	Аналитический	0.30	-
68	462487.96	2154277.64	Аналитический	0.30	-
69	462471.89	2154240.08	Аналитический	0.30	-
70	462459.93	2154216.04	Аналитический	0.30	-
71	462452.92	2154203.40	Аналитический	0.30	-
72	462445.67	2154191.67	Аналитический	0.30	-
73	462430.35	2154168.33	Аналитический	0.30	-
74	462399.80	2154127.29	Аналитический	0.30	-
75	462362.48	2154080.17	Аналитический	0.30	-
76	462317.29	2154027.31	Аналитический	0.30	-
77	462279.72	2153986.55	Аналитический	0.30	-
78	462224.17	2153929.50	Аналитический	0.30	-
79	462168.85	2153871.79	Аналитический	0.30	-
80	462118.70	2153820.88	Аналитический	0.30	-
81	462084.21	2153785.89	Аналитический	0.30	-
82	462046.04	2153747.24	Аналитический	0.30	-
83	461915.38	2153612.24	Аналитический	0.30	-
84	461814.78	2153509.34	Аналитический	0.30	-
85	461737.15	2153431.20	Аналитический	0.30	-

1	2	3	4	5	6
86	461661.23	2153354.99	Аналитический	0.30	-
87	461592.16	2153287.09	Аналитический	0.30	-
88	461573.24	2153269.26	Аналитический	0.30	-
89	461548.28	2153245.75	Аналитический	0.30	-
90	461514.95	2153216.29	Аналитический	0.30	-
91	461470.13	2153178.00	Аналитический	0.30	-
92	461392.54	2153114.28	Аналитический	0.30	-
93	461330.10	2153066.42	Аналитический	0.30	-
94	461287.14	2153034.31	Аналитический	0.30	-
95	461284.18	2153032.07	Аналитический	0.30	-
96	461250.35	2153008.04	Аналитический	0.30	-
97	461222.59	2152990.24	Аналитический	0.30	-
98	461193.77	2152972.33	Аналитический	0.30	-
99	461175.28	2152960.27	Аналитический	0.30	-
100	461157.70	2152948.80	Аналитический	0.30	-
101	461112.14	2152921.46	Аналитический	0.30	-
102	461069.63	2152897.02	Аналитический	0.30	-
103	461037.06	2152879.49	Аналитический	0.30	-
104	461019.30	2152870.48	Аналитический	0.30	-
105	461013.01	2152867.29	Аналитический	0.30	-
106	461004.22	2152862.83	Аналитический	0.30	-
107	460957.81	2152839.29	Аналитический	0.30	-
108	460922.05	2152821.58	Аналитический	0.30	-
109	460864.96	2152794.02	Аналитический	0.30	-
110	460808.57	2152767.89	Аналитический	0.30	-
111	460766.48	2152749.04	Аналитический	0.30	-
112	460738.59	2152736.15	Аналитический	0.30	-
113	460698.20	2152716.80	Аналитический	0.30	-
114	460670.70	2152703.78	Аналитический	0.30	-
115	460640.96	2152688.92	Аналитический	0.30	-
116	460614.64	2152675.27	Аналитический	0.30	-
117	460581.22	2152657.12	Аналитический	0.30	-
118	460545.72	2152636.88	Аналитический	0.30	-
119	460502.25	2152610.67	Аналитический	0.30	-
120	460439.14	2152569.60	Аналитический	0.30	-
121	460403.33	2152545.73	Аналитический	0.30	-
122	460381.59	2152531.15	Аналитический	0.30	-
123	460363.63	2152519.00	Аналитический	0.30	-
124	460327.25	2152493.63	Аналитический	0.30	-
125	460289.34	2152466.52	Аналитический	0.30	-
126	460251.59	2152439.63	Аналитический	0.30	-
127	460227.14	2152421.63	Аналитический	0.30	-
128	460205.18	2152404.40	Аналитический	0.30	-
129	460155.45	2152363.63	Аналитический	0.30	-
130	460097.85	2152314.20	Аналитический	0.30	-
131	459982.85	2152215.52	Аналитический	0.30	-
132	459898.44	2152142.71	Аналитический	0.30	-
133	459743.42	2152008.71	Аналитический	0.30	-

1	2	3	4	5	6
134	459666.38	2151942.47	Аналитический	0.30	-
135	459609.27	2151892.97	Аналитический	0.30	-
136	459529.67	2151824.62	Аналитический	0.30	-
137	459466.97	2151770.38	Аналитический	0.30	-
138	459398.37	2151710.69	Аналитический	0.30	-
139	459331.45	2151653.60	Аналитический	0.30	-
140	459184.81	2151527.73	Аналитический	0.30	-
141	459178.18	2151534.97	Аналитический	0.30	-
142	459115.38	2151479.43	Картометрический	5.00	-
143	459094.37	2151461.57	Картометрический	5.00	-
144	459068.18	2151439.28	Картометрический	5.00	-
145	458937.10	2151325.47	Картометрический	5.00	-
146	458942.66	2151318.63	Картометрический	5.00	-
147	458949.87	2151310.58	Аналитический	0.30	-
148	459081.51	2151422.50	Аналитический	0.30	-
149	459109.11	2151445.81	Аналитический	0.30	-
150	459130.91	2151464.24	Аналитический	0.30	-
151	459193.93	2151518.78	Аналитический	0.30	-
152	459339.06	2151644.31	Аналитический	0.30	-
153	459405.71	2151701.97	Аналитический	0.30	-
154	459474.45	2151762.33	Аналитический	0.30	-
155	459526.07	2151808.93	Аналитический	0.30	-
156	459528.52	2151810.26	Аналитический	0.30	-
157	459532.38	2151810.53	Аналитический	0.30	-
158	459538.11	2151815.38	Аналитический	0.30	-
159	459538.77	2151819.34	Аналитический	0.30	-
160	459541.27	2151821.96	Аналитический	0.30	-
161	459616.64	2151886.42	Аналитический	0.30	-
162	459672.52	2151933.87	Аналитический	0.30	-
163	459749.93	2152000.49	Аналитический	0.30	-
164	459905.79	2152135.33	Аналитический	0.30	-
165	459989.52	2152207.66	Аналитический	0.30	-
166	460104.34	2152306.32	Аналитический	0.30	-
167	460162.03	2152355.91	Аналитический	0.30	-
168	460211.63	2152396.19	Аналитический	0.30	-
169	460234.32	2152413.24	Аналитический	0.30	-
170	460257.05	2152430.31	Аналитический	0.30	-
171	460333.27	2152484.96	Аналитический	0.30	-
172	460369.25	2152509.60	Аналитический	0.30	-
173	460379.16	2152516.44	Аналитический	0.30	-
174	460380.23	2152516.33	Аналитический	0.30	-
175	460384.76	2152515.05	Аналитический	0.30	-
176	460393.79	2152520.68	Аналитический	0.30	-
177	460394.12	2152525.80	Аналитический	0.30	-
178	460394.81	2152526.87	Аналитический	0.30	-
179	460411.20	2152537.82	Аналитический	0.30	-
180	460445.04	2152560.47	Аналитический	0.30	-
181	460508.21	2152601.38	Аналитический	0.30	-

1	2	3	4	5	6
182	460551.63	2152627.51	Аналитический	0.30	-
183	460586.76	2152647.81	Аналитический	0.30	-
184	460620.12	2152665.60	Аналитический	0.30	-
185	460646.82	2152679.68	Аналитический	0.30	-
186	460675.84	2152694.27	Аналитический	0.30	-
187	460703.01	2152707.21	Аналитический	0.30	-
188	460743.65	2152726.84	Аналитический	0.30	-
189	460772.06	2152739.90	Аналитический	0.30	-
190	460812.92	2152758.25	Аналитический	0.30	-
191	460869.67	2152784.59	Аналитический	0.30	-
192	460926.76	2152812.18	Аналитический	0.30	-
193	460962.27	2152829.71	Аналитический	0.30	-
194	461003.66	2152850.67	Аналитический	0.30	-
195	461006.04	2152850.96	Аналитический	0.30	-
196	461015.09	2152850.48	Аналитический	0.30	-
197	461026.64	2152857.18	Аналитический	0.30	-
198	461026.59	2152861.25	Аналитический	0.30	-
199	461026.90	2152862.20	Аналитический	0.30	-
200	461027.78	2152862.71	Аналитический	0.30	-
201	461041.80	2152870.34	Аналитический	0.30	-
202	461074.15	2152887.63	Аналитический	0.30	-
203	461117.05	2152912.79	Аналитический	0.30	-
204	461182.74	2152952.35	Аналитический	0.30	-
205	461227.79	2152980.95	Аналитический	0.30	-
206	461256.68	2152999.18	Аналитический	0.30	-
207	461293.17	2153024.92	Аналитический	0.30	-
208	461335.99	2153057.45	Аналитический	0.30	-
209	461398.88	2153105.05	Аналитический	0.30	-
210	461458.46	2153153.35	Аналитический	2.50	-
211	461521.02	2153141.54	Аналитический	2.50	-
212	461549.09	2153115.04	Аналитический	2.50	-
213	461576.00	2153083.98	Аналитический	2.50	-
214	461614.26	2153039.57	Аналитический	2.50	-
215	461666.43	2152980.71	Картометрический	1.00	-
216	461735.89	2152904.78	Картометрический	1.00	-
217	461789.73	2152844.49	Картометрический	1.00	-
218	461815.05	2152816.21	Картометрический	1.00	-
219	461844.36	2152786.65	Картометрический	1.00	-
220	461873.50	2152758.02	Картометрический	1.00	-
221	461883.88	2152749.07	Аналитический	0.50	-
222	461896.63	2152738.12	Аналитический	0.50	-
223	461952.64	2152692.49	Аналитический	0.50	-
224	461980.97	2152668.05	Аналитический	0.50	-
225	461995.05	2152654.57	Аналитический	0.50	-
226	462000.73	2152649.58	Аналитический	0.50	-
227	461997.23	2152639.47	Аналитический	0.50	-
228	462001.25	2152636.15	Аналитический	0.50	-
229	462009.65	2152629.25	Аналитический	2.50	-

1	2	3	4	5	6
230	462017.51	2152632.79	Аналитический	2.50	-
231	462044.11	2152604.52	Аналитический	2.50	-
232	462068.11	2152576.97	Аналитический	2.50	-
233	462071.43	2152572.05	Аналитический	2.50	-
234	462071.61	2152568.51	Аналитический	2.50	-
235	462069.52	2152564.96	Аналитический	2.50	-
236	462082.74	2152548.04	Аналитический	2.50	-
237	462087.89	2152549.46	Аналитический	2.50	-
238	462091.59	2152548.40	Аналитический	2.50	-
239	462101.19	2152539.75	Аналитический	2.50	-
240	462283.39	2152323.42	Аналитический	2.50	-
241	462388.01	2152200.88	Аналитический	2.50	-
242	462461.86	2152113.06	Аналитический	2.50	-
243	462528.69	2152033.24	Аналитический	2.50	-
244	462589.38	2151964.06	Аналитический	2.50	-
245	462607.70	2151939.99	Аналитический	2.50	-
246	462613.31	2151932.31	Аналитический	2.50	-
247	462614.53	2151924.91	Аналитический	2.50	-
248	462604.57	2151914.79	Аналитический	2.50	-
249	462619.72	2151897.51	Аналитический	2.50	-
250	462624.34	2151901.06	Аналитический	2.50	-
251	462629.11	2151903.68	Аналитический	2.50	-
252	462631.78	2151904.03	Аналитический	2.50	-
253	462638.45	2151901.26	Аналитический	2.50	-
254	462650.03	2151888.92	Аналитический	2.50	-
255	462665.08	2151901.76	Аналитический	2.50	-
256	462633.47	2151939.75	Аналитический	2.50	-
257	462607.03	2151971.81	Аналитический	2.50	-
258	462558.46	2152029.56	Аналитический	2.50	-
259	462458.54	2152147.14	Аналитический	2.50	-
260	462362.94	2152260.53	Аналитический	2.50	-
261	462292.49	2152343.98	Аналитический	2.50	-
262	462231.69	2152417.30	Аналитический	2.50	-
263	462169.38	2152491.20	Аналитический	2.50	-
264	462132.17	2152537.41	Аналитический	2.50	-
265	462101.97	2152572.95	Аналитический	2.50	-
266	462084.96	2152594.89	Аналитический	2.50	-
267	462065.13	2152620.09	Аналитический	2.50	-
268	462038.40	2152651.03	Аналитический	2.50	-
269	462033.72	2152656.00	Аналитический	2.50	-
270	462036.90	2152665.52	Аналитический	2.50	-
271	462032.86	2152669.77	Аналитический	0.50	-
272	462025.21	2152677.82	Аналитический	0.50	-
273	462014.76	2152675.93	Аналитический	0.50	-
274	461997.19	2152688.34	Аналитический	0.50	-
275	461966.35	2152713.00	Аналитический	0.50	-
276	461937.31	2152734.93	Аналитический	0.50	-
277	461904.01	2152762.38	Аналитический	0.50	-

1	2	3	4	5	6
278	461898.35	2152767.22	Аналитический	0.50	-
279	461881.44	2152781.61	Аналитический	2.50	-
280	461859.74	2152801.62	Аналитический	2.50	-
281	461820.00	2152845.91	Аналитический	2.50	-
282	461706.79	2152972.66	Аналитический	2.50	-
283	461646.46	2153039.48	Аналитический	2.50	-
284	461614.29	2153075.91	Аналитический	2.50	-
285	461592.95	2153099.17	Аналитический	2.50	-
286	461568.71	2153125.08	Аналитический	2.50	-
287	461538.53	2153159.50	Аналитический	2.50	-
288	461538.76	2153170.19	Аналитический	2.50	-
289	461546.14	2153176.76	Аналитический	2.50	-
290	461553.61	2153183.42	Аналитический	2.50	-
291	461546.95	2153190.88	Аналитический	2.50	-
292	461539.49	2153184.22	Аналитический	2.50	-
293	461539.09	2153183.87	Аналитический	2.50	-
294	461539.90	2153222.00	Аналитический	2.50	-
295	461556.06	2153236.16	Аналитический	0.30	-
296	461582.97	2153261.36	Аналитический	0.30	-
297	461600.59	2153277.74	Аналитический	0.30	-
298	461672.71	2153349.61	Аналитический	0.30	-
299	461740.72	2153416.77	Аналитический	0.30	-
300	461822.77	2153500.02	Аналитический	0.30	-
301	461923.41	2153603.69	Аналитический	0.30	-
302	462053.76	2153739.33	Аналитический	0.30	-
303	462093.62	2153780.01	Аналитический	0.30	-
304	462126.19	2153813.11	Аналитический	0.30	-
305	462177.14	2153865.64	Аналитический	0.30	-
306	462231.94	2153922.76	Аналитический	0.30	-
307	462287.16	2153979.50	Аналитический	0.30	-
308	462325.43	2154021.02	Аналитический	0.30	-
309	462370.50	2154073.78	Аналитический	0.30	-
310	462402.37	2154114.77	Аналитический	0.30	-
311	462439.11	2154162.17	Аналитический	0.30	-
312	462454.00	2154185.94	Аналитический	0.30	-
313	462461.09	2154198.01	Аналитический	0.30	-
314	462468.88	2154211.75	Аналитический	0.30	-
315	462479.17	2154231.21	Аналитический	0.30	-
316	462480.11	2154231.59	Аналитический	0.30	-
317	462483.78	2154231.11	Аналитический	0.30	-
318	462485.21	2154233.56	Аналитический	0.30	-
319	462486.87	2154236.82	Аналитический	0.30	-
320	462484.80	2154239.19	Аналитический	0.30	-
321	462484.53	2154239.91	Аналитический	0.30	-
322	462497.93	2154273.31	Аналитический	0.30	-
323	462513.17	2154313.40	Аналитический	0.30	-
324	462520.11	2154333.67	Аналитический	0.30	-
325	462535.41	2154380.87	Аналитический	0.30	-

1	2	3	4	5	6
326	462542.77	2154408.38	Аналитический	0.30	-
327	462549.93	2154439.25	Аналитический	0.30	-
328	462555.28	2154465.22	Аналитический	0.30	-
329	462561.25	2154497.31	Аналитический	0.30	-
330	462578.62	2154598.69	Аналитический	0.30	-
331	462607.86	2154783.75	Аналитический	0.30	-
332	462623.09	2154887.60	Аналитический	0.30	-
333	462630.85	2154934.19	Аналитический	0.30	-
334	462653.31	2155078.61	Аналитический	0.30	-
335	462726.11	2155553.32	Аналитический	0.30	-
336	462744.56	2155671.26	Аналитический	0.30	-
337	462756.93	2155744.77	Аналитический	0.30	-
338	462768.19	2155805.28	Аналитический	0.30	-
339	462797.16	2155943.68	Аналитический	0.30	-
340	462816.07	2156015.75	Аналитический	0.30	-
341	462824.56	2156044.18	Аналитический	0.30	-
342	462834.33	2156074.01	Аналитический	0.30	-
343	462850.31	2156117.27	Аналитический	0.30	-
344	462868.31	2156159.52	Аналитический	0.30	-
345	462889.29	2156202.53	Аналитический	0.30	-
346	462903.37	2156228.16	Аналитический	0.30	-
347	462926.88	2156267.35	Аналитический	0.30	-
348	462951.55	2156306.21	Аналитический	0.30	-
349	462969.07	2156332.20	Аналитический	0.30	-
350	462985.83	2156356.79	Аналитический	0.30	-
351	463012.67	2156391.43	Аналитический	0.30	-
352	463040.07	2156423.68	Аналитический	0.30	-
353	463064.74	2156450.94	Аналитический	0.30	-
354	463090.89	2156476.93	Аналитический	0.30	-
355	463120.55	2156504.64	Аналитический	0.30	-
356	463467.82	2156787.43	Аналитический	0.30	-
357	463554.67	2156859.32	Аналитический	0.30	-
358	463875.82	2157125.70	Аналитический	0.30	-
359	463993.22	2157222.28	Аналитический	0.30	-
360	464131.10	2157336.93	Аналитический	0.30	-
361	464251.47	2157438.45	Аналитический	0.30	-
362	464319.37	2157496.04	Аналитический	0.30	-
363	464355.27	2157528.87	Аналитический	0.30	-
364	464375.75	2157548.35	Аналитический	0.30	-
365	464390.46	2157562.69	Аналитический	0.30	-
366	464462.30	2157642.89	Аналитический	0.30	-
367	464623.76	2157825.90	Аналитический	0.30	-
368	464864.79	2158102.38	Аналитический	0.30	-
369	464979.36	2158233.44	Аналитический	0.30	-
370	465029.88	2158290.02	Аналитический	0.30	-
371	465089.33	2158355.12	Аналитический	0.30	-
372	465121.61	2158390.47	Аналитический	0.30	-
373	465193.10	2158465.49	Аналитический	0.30	-

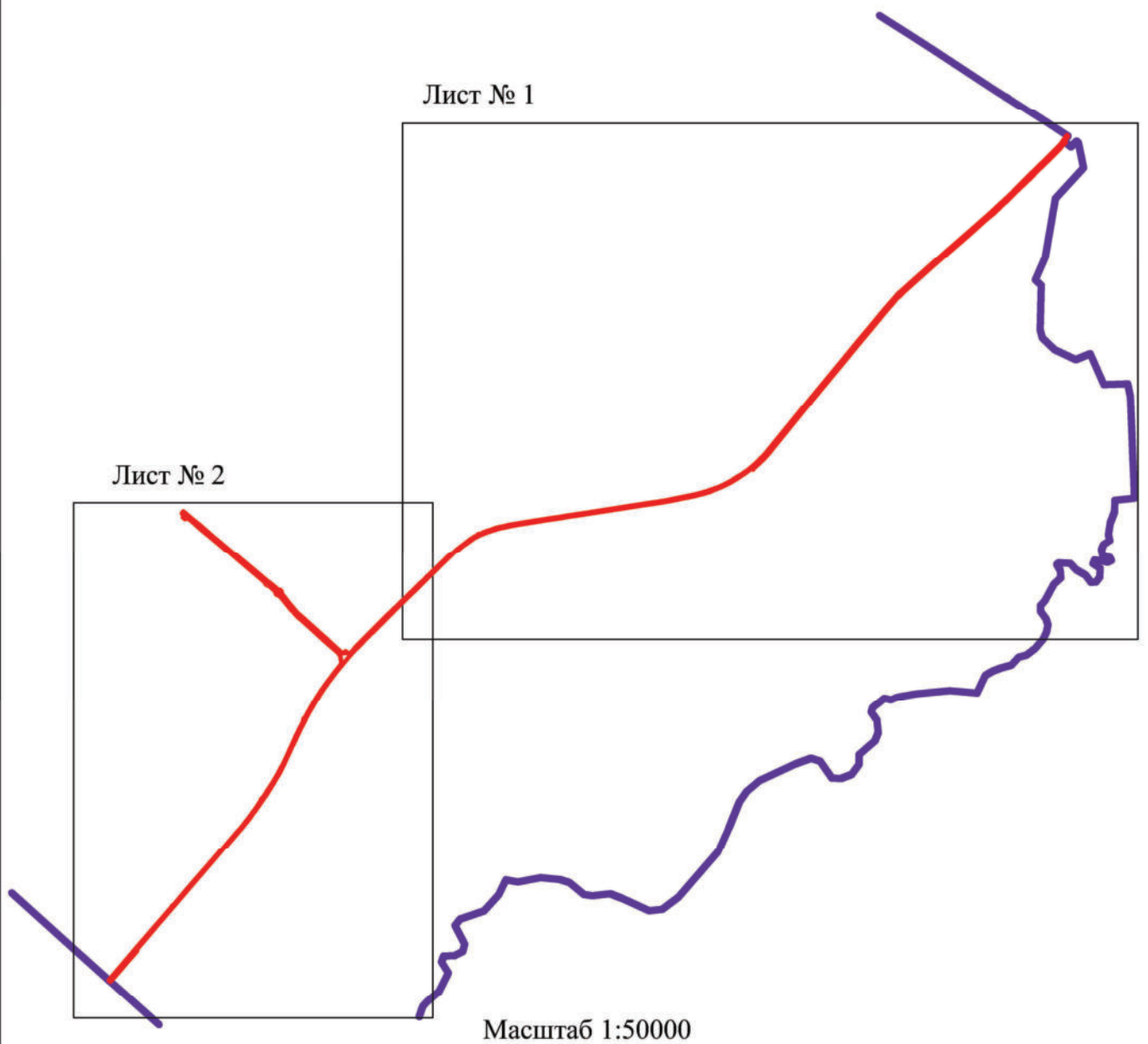
1	2	3	4	5	6
374	465312.78	2158587.93	Аналитический	0.30	-
375	465366.30	2158641.92	Аналитический	0.30	-
376	465463.64	2158741.44	Аналитический	0.30	-
377	465544.10	2158821.19	Аналитический	0.30	-
378	465570.26	2158843.86	Аналитический	0.30	-
379	465590.61	2158859.79	Аналитический	0.30	-
380	465611.99	2158874.85	Аналитический	0.30	-
1	465632.99	2158889.28	Аналитический	0.30	-

3. Сведения о характерных точках части (частей) границы объекта

Обозначение характерных точек части границы	Координаты, м		Метод определения координат характерной точки	Средняя квадратическая погрешность положения характерной точки (Mt), м	Описание обозначения точки на местности (при наличии)
	X	Y			
1	2	3	4	5	6
Часть №					
-	-	-	-	-	-

План границ объекта

Схема расположения листов плана границ объектов



Масштаб 1:50000

Используемые условные знаки и обозначения :



границы территориальной зоны



границы муниципального образования



область и номер листа плана границ объекта

Заместитель руководителя БУВО «Нормативно-проектный центр»

Подпись _____ А.В. Ромашов Дата « ____ » _____ 2021 г.

Место для оттиска печати (при наличии) лица, составившего описание местоположения границ объекта






Масштаб: 1:5000

Ключевые элементы и обозначения:
— граница территориальной зоны
— граница территориальной зоны
— граница территориальной зоны
— граница территориальной зоны



Используемые условные знаки и обозначения:

-  границы территориальной зоны
-  границы муниципального образования
-  характерная точка границ территориальной зоны

Масштаб 1:5000

Заместитель руководителя БУВО «Нормативно-проектный центр»
Подпись _____ А.В. Ромашов Дата «__» _____ 2021 г.
Место для отписки печати (при наличии) лица, составившего описание местоположения границ объекта

ОПИСАНИЕ МЕСТОПОЛОЖЕНИЯ ГРАНИЦ

Зона животноводства за границами населенного пункта - СХЗ

(наименование объекта, местоположение границ которого описано
(далее - объект)

Раздел 1

Сведения об объекте		
№ п/п	Характеристики объекта	Описание характеристик
1	2	3
1	Местоположение объекта	Воронежская область, Бобровский муниципальный район, Коршевское сельское поселение
2	Площадь объекта \pm величина погрешности определения площади ($P \pm \Delta P$)	2115202 +/- 12726 м ²
3	Иные характеристики объекта	-

Раздел 2

Сведения о местоположении границ объекта					
1. Система координат: МСК - 36, зона 2					
2. Сведения о характерных точках границ объекта					
Обозначение характерных точек границ	Координаты, м		Метод определения координат характерной точки	Средняя квадратическая погрешность положения характерной точки (Mt), м	Описание обозначения точки на местности (при наличии)
	X	Y			
1	2	3	4	5	6
1	471693.88	2145381.16	Аналитический	2.50	-
2	471204.68	2146101.05	Аналитический	2.50	-
3	470866.23	2145865.91	Аналитический	2.50	-
4	470860.81	2145874.32	Аналитический	2.50	-
5	470632.45	2145715.63	Аналитический	2.50	-
6	470220.19	2145436.75	Аналитический	2.50	-
7	470201.88	2145385.52	Аналитический	2.50	-
8	470616.50	2144715.12	Аналитический	2.50	-
9	470724.33	2144779.23	Аналитический	2.50	-
10	471327.70	2145151.08	Аналитический	2.50	-
11	471580.18	2145310.92	Аналитический	2.50	-
12	471650.04	2145354.38	Аналитический	2.50	-
1	471693.88	2145381.16	Аналитический	2.50	-
13	463081.99	2151341.47	Аналитический	2.50	-
14	463076.65	2151418.67	Аналитический	0.30	-
15	463061.71	2151464.21	Аналитический	0.30	-
16	463031.94	2151499.76	Аналитический	2.50	-
17	462996.43	2151533.02	Аналитический	2.50	-
18	462902.59	2151638.74	Аналитический	2.50	-
19	462845.69	2151703.56	Аналитический	2.50	-
20	462776.63	2151789.98	Аналитический	2.50	-
21	462725.47	2151842.28	Аналитический	2.50	-
22	462665.08	2151901.76	Аналитический	2.50	-
23	462650.03	2151888.92	Аналитический	2.50	-
24	462638.45	2151901.26	Аналитический	2.50	-
25	462631.78	2151904.03	Аналитический	2.50	-
26	462629.11	2151903.68	Аналитический	2.50	-
27	462624.34	2151901.06	Аналитический	2.50	-
28	462619.72	2151897.51	Аналитический	2.50	-
29	462604.57	2151914.79	Аналитический	2.50	-
30	462614.53	2151924.91	Аналитический	2.50	-
31	462613.31	2151932.31	Аналитический	2.50	-
32	462607.70	2151939.99	Аналитический	2.50	-
33	462589.38	2151964.06	Аналитический	2.50	-
34	462528.69	2152033.24	Аналитический	2.50	-

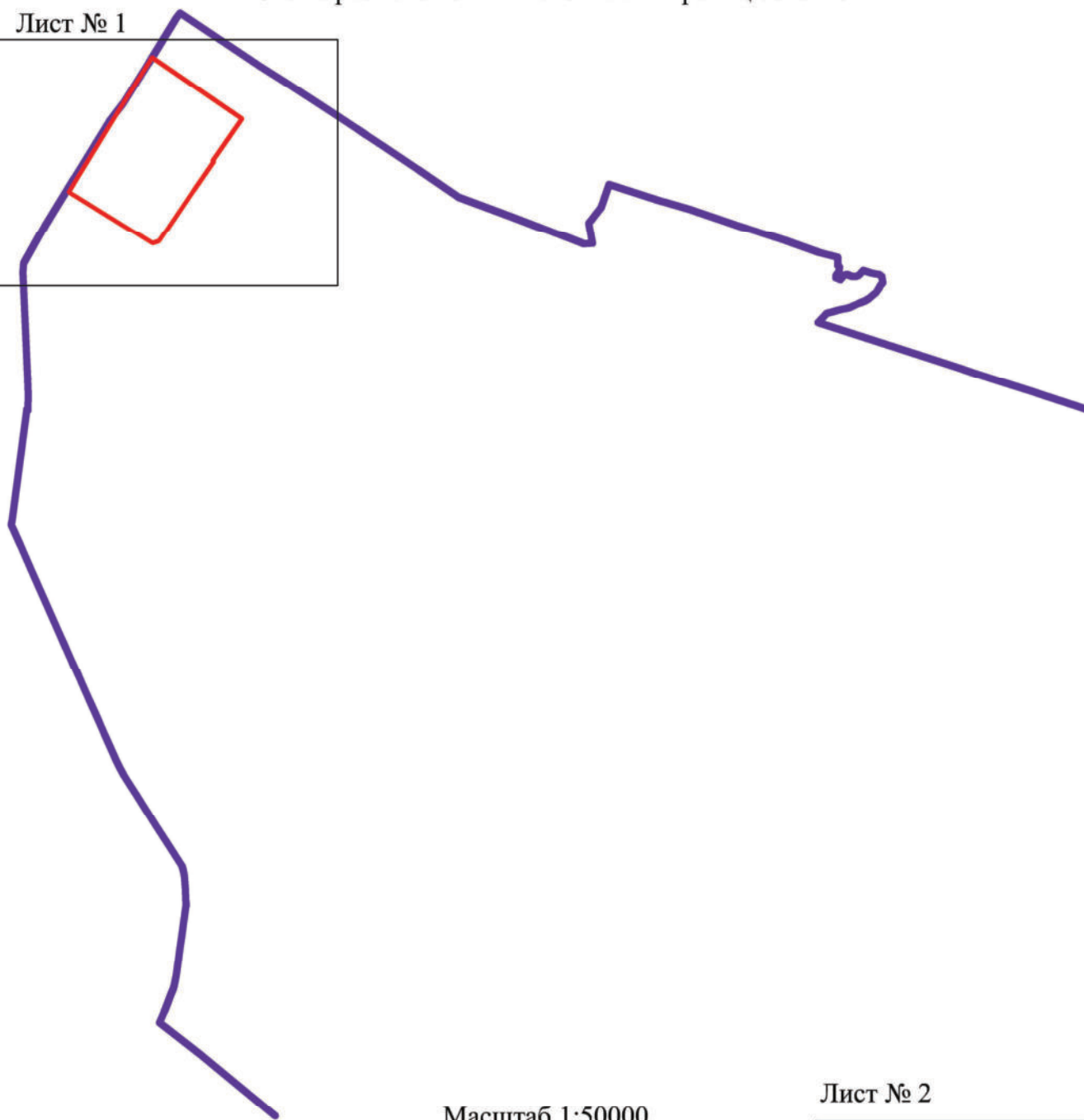
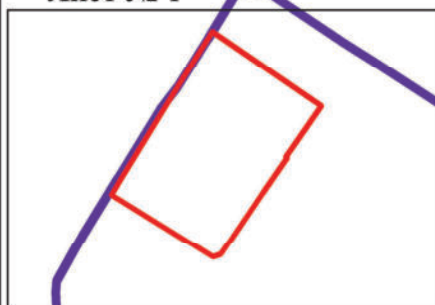
1	2	3	4	5	6
35	462461.86	2152113.06	Аналитический	2.50	-
36	462388.01	2152200.88	Аналитический	2.50	-
37	462283.39	2152323.42	Аналитический	2.50	-
38	462101.19	2152539.75	Аналитический	2.50	-
39	462091.59	2152548.40	Аналитический	2.50	-
40	462087.89	2152549.46	Аналитический	2.50	-
41	462082.74	2152548.04	Аналитический	2.50	-
42	462069.52	2152564.96	Аналитический	2.50	-
43	462071.61	2152568.51	Аналитический	2.50	-
44	462071.43	2152572.05	Аналитический	2.50	-
45	462068.11	2152576.97	Аналитический	2.50	-
46	462044.11	2152604.52	Аналитический	2.50	-
47	462017.51	2152632.79	Аналитический	2.50	-
48	462009.65	2152629.25	Аналитический	2.50	-
49	462001.25	2152636.15	Аналитический	2.50	-
50	461982.49	2152612.82	Аналитический	2.50	-
51	461904.88	2152553.69	Аналитический	2.50	-
52	461847.10	2152519.90	Аналитический	2.50	-
53	461744.11	2152436.35	Аналитический	2.50	-
54	461653.50	2152352.50	Аналитический	2.50	-
55	461578.73	2152265.42	Аналитический	2.50	-
56	461573.67	2152219.64	Аналитический	2.50	-
57	461621.53	2152164.56	Аналитический	2.50	-
58	461641.81	2152139.55	Аналитический	2.50	-
59	461682.53	2152094.49	Аналитический	2.50	-
60	461734.24	2152031.94	Аналитический	2.50	-
61	461806.12	2151951.80	Аналитический	2.50	-
62	461880.75	2151864.36	Аналитический	2.50	-
63	461875.01	2151859.88	Аналитический	2.50	-
64	461887.91	2151845.19	Аналитический	0.30	-
65	461932.52	2151769.57	Аналитический	0.30	-
66	462115.16	2151553.06	Аналитический	0.30	-
67	462430.26	2151195.07	Аналитический	0.30	-
68	462667.68	2150927.20	Аналитический	0.30	-
69	462711.49	2150976.51	Аналитический	2.50	-
70	462756.76	2151041.19	Аналитический	2.50	-
71	462777.09	2151097.55	Аналитический	2.50	-
72	462809.43	2151174.23	Аналитический	2.50	-
73	462863.01	2151208.42	Аналитический	2.50	-
74	462916.60	2151236.14	Аналитический	2.50	-
75	463015.47	2151263.86	Аналитический	2.50	-
76	463062.59	2151295.27	Аналитический	2.50	-
13	463081.99	2151341.47	Аналитический	2.50	-

3. Сведения о характерных точках части (частей) границы объекта					
Обозначение характерных точек части границы	Координаты, м		Метод определения координат характерной точки	Средняя квадратическая погрешность положения характерной точки (Mt), м	Описание обозначения точки на местности (при наличии)
	X	Y			
1	2	3	4	5	6
Часть №					
-	-	-	-	-	-

План границ объекта

Схема расположения листов плана границ объектов

Лист № 1



Масштаб 1:50000


Используемые условные знаки и обозначения :



границы территориальной зоны

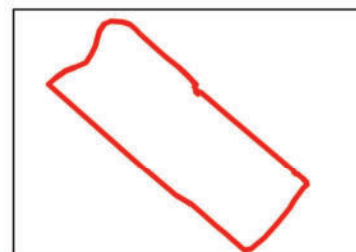


границы муниципального образования



область и номер листа плана границ объекта


Лист № 2






Заместитель руководителя БУВО «Нормативно-проектный центр»

Подпись _____ А.В. Ромашов Дата « ____ » _____ 2021 г.

Место для оттиска печати (при наличии) лица, составившего описание местоположения границ объекта



Используемые условные знаки и обозначения:

-  границы территориальной зоны
-  границы муниципального образования
-  характеристическая точка границ территориальной зоны

Масштаб 1:5000

Заместитель руководителя БУЮ «Нормативно-проектный центр»

Подпись _____ А.В. Ромашов Дата « ____ » _____ 2021 г.

Место для оттиска печати (при наличии) лица, составившего описание местоположения границ объекта



Масштаб 1:2000

Исключительные условные знаки и обозначения:
— границы территориальной зоны
— характеристика точек границ территориальной зоны

Зачетитель руководителем БУВНО «Нормативно-проектный центр»
Подпись _____ А.В. Рогов. Дата «___» _____ 2021 г.
Место для отписки точек (при наличии) или, составляющего планы использования границ объекта



ПРАВИЛА ЗЕМЛЕПОЛЬЗОВАНИЯ И ЗАСТРОЙКИ

Карта градостроительного зонирования территории

Коршевского сельского поселения Бобровского муниципального района
Воронежской области

УСЛОВНЫЕ ОБОЗНАЧЕНИЯ

Территориальные границы

- Граница сельского поселения
- Граница населенного пункта

Территории, для которых градостроительные регламенты не устанавливаются


- Сельскохозяйственные угодья в составе земель сельскохозяйственного назначения
- Земли, покрытые поверхностными водами
- Земли лесного фонда

Территориальные зоны

- Ж1/1** Зона застройки индивидуальными жилыми домами села Коршево
- ОД/1** Общественно-деловая зона села Коршево
- Р1/1** Зона рекреационного назначения - объектов отдыха села Коршево
- СХ1/1** Зона сельскохозяйственного использования в границах населенного пункта села Коршево
- СХ2/1** Зона сельскохозяйственного производства села Коршево
- СХ3** Зона животноводства за границами населенного пункта
- ИТ1/1** Зона улиц, дорог, инженерной и транспортной инфраструктуры села Коршево
- ИТ1** Зона улиц, дорог, инженерной и транспортной инфраструктуры за границами населенного пункта
- ИТ1/1** Зона ритуальных объектов села Коршево

Объекты транспортной инфраструктуры

- Улично-дорожная сеть населенного пункта





ПРАВИЛА ЗЕМЛЕПОЛЬЗОВАНИЯ И ЗАСТРОЙКИ

Карта градостроительного зонирования с отображением зон с особыми условиями использования территории
Коршевского сельского поселения Бобровского муниципального Района

